



RADWANDERER MAGAZIN info

Fränkische Schweiz Radweg FS

Forchheim - Bayreuth

Streckenverlauf: Forchheim - Pretzfeld - Ebermannstadt - Muggendorf - Voigtdorf - Nankendorf - Plankenfels - Hummeltal - Bayreuth


Streckenführung: Von Forchheim bis Muggendorf überwiegend flugbegleitend entlang der Wiesent auf Radwegen, öffentl. Feld- u. Forstwegen sowie auf weniger befahrenen Straßen mit leichten Steigungen. Ab Muggendorf bis Plankenfels sehr anspruchsvolle Steigungsstrecken auf mehr oder weniger befahrenen Straßen und Flurwegen. Ab Plankenfels vorwiegend Radwege (ehemalige Bahntrasse) bis Bayreuth

Streckenlänge: 64 km

Bahnbindung: Bahnhof Forchheim; Bahnlinie Forchheim - Ebermannstadt; Privatbahn Ebermannstadt - Behringersmühle; Bahnhof Bayreuth

Sehenswürdigkeiten: **Forchheim:** Pfalzmuseum, Rathaus-Fachwerkbauten, Festungsmauerreste, Stadtpfarrkirche, Klosterkirche, Katharinenhospital, Alte Wache und Stadtkommandantenhaus
Pretzfeld: Obstbranntweibrennerei „Held“, Schloß Pretzfeld (auf Anfrage), Ruine Dietrichstein, Judenfriedhof
Ebermannstadt: Flugplatz Burg Feuerstein, Heimatmuseum, Brauereien „Schwanenbräu“ und „Sonne“
Streitberg: Binghöhle und Burgruine Streitberg mit Lochgefängnis
Muggendorf: Burgruine Neideck in Streitberg, Modelleisenbahnmuseum
Nankendorf: Brauereien „Schroll“ und „Polster-Bräu“
Hummeltal: „Hummel-Stub'n“ in Pittersdorf; Opernhaus, Schloß u. Eremitage Richard-Wagner-Stadt **Bayreuth:** Opernhaus, Schloß u. Eremitage

Besonderheiten: Waldlehrpfade in Muggendorf und Waischenfeld; Obstverwertung Fränkische Schweiz e.G. in Pretzfeld sowie größtes Süßkirschenanbauebiet in Deutschland; Lichterfest in Nankendorf am 31.12.



Hochweg Fränkische Schweiz HFS

Bamberg - Bayreuth

Streckenverlauf: Bamberg - Litzendorf - Voimannsord - Hollfeld - Plankenfels - Hummeltal - Bayreuth

Streckenführung: Teils auf Radwegen (ehem. Bahntrasse), hauptsächlich auf Feld- und Forstwegen und teilweise auf wenig befahrenen Nebenstraßen mit leichten Steigungen, jedoch teilweise mit einzelnen anspruchsvollen Steigungsstrecken

Streckenlänge: 61 km


Bahnbindung: Bahnhöfe Bamberg und Bayreuth

Sehenswürdigkeiten: **Bamberg** mit Dom, Residenz, Klein-Venedig und altem Rathaus
Hollfeld: Wittauerhaus Haus des Gastes, Museumsscheune
Hummeltal: „Hummel-Stub'n“ in Pittersdorf (Museum)

Besonderheiten: Litzendorf: Fränk. Straße der Skulpturen

Gasthaus Haderlein gutbürgerliche Küche
Mi. - Sa. 11-19 Uhr und So. 11-14 Uhr warme Küche
Bamberger Str. 27, 96123 Litzendorf (Pödeldorf), Tel. 09505 / 434

Pizzeria Venezia „bei Toni“ mit Terrasse!
Hollfelder Str. 12, 96123 Litzendorf bei Pödeldorf
Tel. 09505-304, Dienstag Ruhetag!



Ziegenfeldertal Radweg Zi

Burgkunstadt - Hollfeld

Streckenverlauf: Burgkunstadt - Weismain - Kleinziegenfeld - Buckendorf - Krögelstein - Kainach - Hollfeld

Streckenführung: Verlauf vorwiegend auf Feld- und Forstwegen, sowie auf Straßen mit wenig Kfz-Verkehr; fast ohne Steigungen. Zwischen Schammendorf und Kleinziegenfeld, sowie in der Ortsdurchfahrt von Hollfeld starke Verkehrsbelastungen. Zwei Steigungsabschnitte in den Bereichen Kleinziegenfeld und Kainach. Der Weg mündet in Hollfeld auf den Hochweg Fränkische Schweiz

Streckenlänge: 33 km

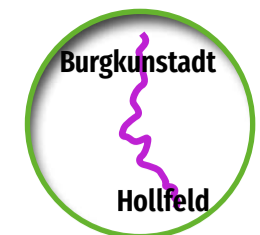
Bahnbindung: Bahnlinie Bamberg - Kulmbach, Bahnhof Burgkunstadt

Sehenswürdigkeiten: **Burgkunstadt**, mittelalterliches Stadtbild von Weismain, Kleinziegenfeldertal
Hollfeld: Wittauerhaus Haus des Gastes, Museumsscheune

„ZUM GERBER“ im Herzen Hollfelds ist Gaststätte, Kneipentref, Bar und Terrasse am Blauen Turm.
Mo Ruhetag, Di-So: ab 17 Uhr geöffnet, www.zumgerber.de

Gemeinde Eckersdorf - Machen Sie einen Abstecher zu unserem herrlichen Schloss und Park Fantaisie.
Mehr Infos: www.eckersdorf.de oder Tel.: 0921/735341

METZGEREI HÖFNER Ihr Spezialist für Brotzeiten u. Partyservice
Mo., Mi., Fr. Mittagstisch von 10 / Spitalplatz 9, 96142 Hollfeld
Tel. 09274 / 80217 ☎ Email: hoefnerhollfeld@gmail.com



Maintal - Leinleiertal Radweg ML

Staffelstein - Ebermannstadt

Streckenverlauf: Staffelstein - Kleukheim - Scheßlitz - Ludweg - Laibaris - Oberleinleiter - Heiligenstadt - Ebermannstadt

Streckenführung: Überwiegend auf öffentlichen Feld- und Waldwegen, sowie auf mehr oder weniger befahrenen Straßen mit zum Teil anspruchsvollen Steigungsstrecken. Von Staffelstein bis Kleukheim, sowie von Oberleinleiter bis Ebermannstadt auf Radwegen ohne größere Steigungsstrecken

Streckenlänge: 45 km

Bahnbindung: Bahnlinie Bamberg - Lichtenfels, Bf. Staffelstein
Bahnlinie Forchheim - Ebermannstadt, Bf. Ebermannstadt

Sehenswürdigkeiten: **Scheßlitz:** Gleichburg, Wallfahrtskapelle Gügel, Leinleiertal
Heiligenstadt: Schloß Greifenstein
Unterleinleiter/ Ebermannstadt: größtes Unterleinleiter
Ebermannstadt: Flugplatz Burg Feuerstein, Heimatmuseum, Brauereien „Schwanenbräu“ und „Sonne“

Besonderheiten: Heroldsheim mit geologischem Lehrpfad
Heiligenstadt: Lehrpfad „Der Natur auf der Spur“

„Gastwirtschaft Kraus“ in Tiefenpözl bei Heiligenstadt mit Biergarten! Weitere Infos unter Tel. **09198 - 507 Tiefenpözl 22 • 91332 Heiligenstadt i. Ofr.**

MARKT HEILIGENSTADT i.OFR.
Willkommen im Leinleiertal
www.markt-heiligenstadt.de



Trubachtal Radweg Tr

Pretzfeld - Obertrubach

Streckenverlauf: Pretzfeld - Egloffstein - Obertrubach

Streckenführung: Die Strecke verläuft überwiegend im Talgrund und weist außer zwischen Oberzaunbach und Mostviel nur geringe Steigungen auf. Sie führt bis Egloffstein auf öffentlichen Feld- und Waldwegen, sowie wenig befahrenen Straßen. Danach auf der mäßig befahrenen Staatsstraße bis Obertrubach

Streckenlänge: 20 km

Bahnbindung: Bahnlinie Forchheim - Ebermannstadt, Bahnhof Pretzfeld

Sehenswürdigkeiten: **Pretzfeld:** Schloß (auf Anfrage), Barockpfarrkirche, Judenfriedhof, Ruine Dietrichstein, Obstbranntweibrennerei „Held“
Egloffstein: Burg Egloffstein (auf Anfrage), Wildgehege u. Schloßmuseum Hundshaupten, Felsenort, Kirchenruine Dietersberg
Obertrubach: Pfarrkirche, Burgruinen in Bärnfels und Wolfsberg, Signalstein bei Sorg, Fraischgrenze

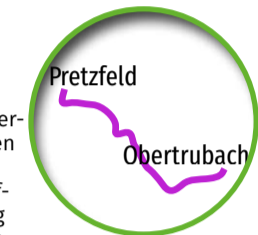
Besonderheiten: Obstverwertung Fränk. Schweiz e.G. i. Pretzfeld; Obertrubach: Naturlehrpfad im 3-Länder-Eck, Lichterfest am 31. in Obertrubach sowie Therapeutischer Wanderweg

„Gasthof-Pension Alte Post“, Trubachtalstr. 1, Obertrubach, gutbürgerliche Küche, Tel. 0 92 45/3 22, www.postritter.de, täglich warme Küche von 11-14 Uhr und ab 17 Uhr, Mai - Sept. Di.+Mi. ab 17 Uhr geöffnet, Okt. - Apr. Di.+Mi. Ruhetag

Gasthof Brauerei Penning-Zeißler
Tel. 09194 / 252 • Hetzelsdorf 9 • ursprüngliche Tradition verschiedene Biere und leckere Gerichte

Mühlhäuser Gasthof · Brennerei · Pension
Wannbach 61, 91362 Pretzfeld, Tel. 09194 / 92 53
www.gasthof-muehlhaeuser.de | Mi, Do Ruhetag

Gasthof Drei Linden
Bärnfels-Dorfstr. 38, Obertrubach, ☎ 09245/91 88
www.drei-linden.com



Metzgerei Lamm Egloffsteinerstr. 1, 91362 Pretzfeld
Wurst-Grill und Eisautomat
365 Tage/24 Stunden in Betrieb, Tel.: 0 91 9480 95

Fischerei Gebhardt, Fischspezialitäten und Imbiss! Direkt a.d. B 470, Bhf.Str. 20, Streitberg Tel. 09196 - 92920, www.fisch24.net / Mo., Di. geschl. Neu! Fischomat mit Räucherwaren - rund um die Uhr!

Burggailenreuth • DER SCHÖNSTE BIERGARTEN IN DER FRÄNKISCHEN SCHWEIZ • FON: 09242 740 483
Burggailenreuth 5, 91320 EBS • www.burggailenreuth.de

METZGEREI Schweizer & Reif, Hauptstr. 44, 91301 Forchheim
Tägl. Grillspezialitäten vom Holzkohlegrill • Tel. 09191 / 2208
Fränkische Schmankerl aus eigener Herstellung! „Heiße Theke“

Rafa IMBISS • Fränk. Spezialitäten & 24 h Heißgetr.-Automat
Mo-Fr 11-19 Uhr, Sa 9-16 Uhr, Tel. 0151-66391347
Grasiger Weg 1, 91320 Ebermannstadt am Sonderp. Baumarkt

Pottenstein Radweg Po

Bayreuth - Obertrubach

Streckenverlauf: Bayreuth - Hummeltal - Hohenmirsberg - Pottenstein - Obertrubach

Streckenführung: Von Bayreuth bis Hummeltal auf Radwegen (ehem. Bahntrasse), im weiteren Verlauf vorwiegend auf wenig befahrenen Straßen sowie Feld- und Forstwegen bis Obertrubach. Mehrfache kurze, aber sehr steile Steigungsstrecken.

Streckenlänge: 52 km

Bahnbindung: Bahnhof Bayreuth


Sehenswürdigkeiten: **Bayreuth:** Richard Wagner Festspielhaus, Opernhaus, Schloß und Eremitage
Hummeltal: „Hummel-Stub'n“ in Pittersdorf (Museum)
Hohenmirsberg: Aussichtsturm mit Panoramablick
Pottenstein: Teufelsburg, Burg Pottenstein, historischer Stadtkern, Fränkische Schweiz-Museum in Tüchersfeld, Brauereien „Hufeisen“ und „Mager“, sowie Museumsbrauerei
Obertrubach: Pfarrkirche, Burgruinen in Bärnfels und Wolfsberg, Signalstein bei Sorg, Fraischgrenze

Besonderheiten: Obertrubach: Naturlehrpfad im 3-Täler-Eck sowie Lichterfest am 31.

Schatz'n Hof • Übernachten & genießen!
Haselbrunn 9 • TEL. 09243-7004159 • idyllischer Biergarten!
Pizza, Pasta & Salat – alles frisch zubereitet!

DAS AUSFLUGSZIEL FÜR FAMILIEN!
WILDPARK HUNDSHAUPTEN
GESCHENKTIPP: Gutscheine und Tierpatenschaften – bei uns finden Sie das ideale Geschenk für jeden Anlass!
NATUR UND TIERE ERLEBEN... www.wildpark-hundshaupten.de

Gasthof „Goldene Krone“, Marktplatz 2, 91278 Pottenstein, Tel: 09243 / 92430, www.goldene-krone-pottenstein.de, Spezialitäten: Forellen u. Wild / gemütliche Terrasse!



Erlangen - Pegnitztal Radweg EP

Erlangen - Neuhaus a. d. Peg.

Streckenverlauf: Erlangen - Dormitz - Gräfenberg - Hiltlpolstein - Obertrubach - Betzenstein - Ranna - Neuhaus

Streckenführung: Der Weg stellt eine Querverbindung zwischen Regnitz- und Pegnitztal dar. Die Strecke führt auf öffentl. Feld- und Forstwegen sowie auf wenig befahrenen Straßen. Zwischen Gräfenberg und Ranna zum Teil sehr anspruchsvolle Steigungsstrecken. Der Weg trifft in Ranna auf den Pegnitz Radweg

Streckenlänge: 63 km


Bahnbindung: Bahnhof Erlangen; Bahnlinie Bayreuth - Nürnberg; Signalstein bei Sorg, Fraischgrenze

Sehenswürdigkeiten: **Gräfenberg:** Hist. Stadtkern mit Rathaus und Stadttoren, Denkmal des Minnesängers Wirt von Gräfenberg, Brauereien „Lindenbräu“ und „Friedmann“
Hiltlpolstein: Burg und historisches Stadttor
Obertrubach: Pfarrkirche, Burgruinen in Bärnfels und Wolfsberg, Signalstein bei Sorg, Fraischgrenze
Betzenstein: Heimatmuseum und Tiefer Brunnen
Neuhaus: Tropfsteinhöhle „Maximiliansgrotte“

Besonderheiten: Obertrubach: Naturlehrpfad im 3-Länder-Eck
Lichterfest am 31. in Obertrubach sowie Therapeutischer Wanderweg

Campingplatz & Restaurant Felsenstüberl mit Biergarten!
Hauptstraße 69 - 91282 Betzenstein - Di.-So. ab 16 Uhr
Mobil: 0170-6041051 - www.camping-betzenstein.com

Häfner's Stüberl - Bier - Wein - Café & Co.
Bayreuther Straße 9 • 91322 Gräfenberg
www.haefners-stueberl.de • Tel. 09192-994844



Gräfenberg - Schnaitachtal Radweg GS

Gräfenberg - Lauf

Streckenverlauf: Gräfenberg - Lilling - Simmelsdorf - Schnaitacht - Lauf

Streckenführung: Von Gräfenberg bis Winterstein auf wenig befahrenen Straßen und Wirtschaftswegen mit zum Teil kräftigen Steigungen. Danach steil bergab bis Hüttenbach und von dort ohne nennenswerte Höhenunterschiede bis Lauf. Von Simmelsdorf führt fast durchgehend ein eigener Radweg bis Lauf. Der Abschnitt zwischen Simmelsdorf und Schnaitacht ist auf einer Länge von ca. 1 km vor Schnaitacht noch nicht mit einem geeigneten Radweg versehen, hier muß die stärker befahrene Staatsstraße ausgewichen werden

Streckenlänge: 23 km

Bahnbindung: Bahnlinie Lauf - Simmelsdorf

Sehenswürdigkeiten: **Gräfenberg:** Historischer Stadtkern mit Rathaus und Stadttoren, Denkmal des Minnesängers Wirt von Gräfenberg, Burgruine Winterstein und Wildenfels
Simmelsdorf: Patrizierschloß
Schnaitacht: Festung Rothenberg und Jüd. Museum Franken; Lauf mit historischer Innenstadt, Wenzelschloß und Glockengießer Spital

Besonderheiten: Lilling: Landwirtschaftlicher Naturlehrpfad
Kersbach: Archäologischer Wanderweg

Syrtaki Restaurant • Griechische Spezialitäten
Im Gasthaus zum goldenen Stiefel • Mo. Ruhetag
GRÄFENBERG • Am Gesteiger 4 • Tel. 09192-996785



Gößweinstein Radweg Gö

Muggendorf - Pegnitz

Streckenverlauf: Muggendorf - Gößweinstein - Pottenstein - Elbersberg - Pegnitz

Streckenführung: Zwischen Muggendorf und Sachsenmühle auf Wanderwegen mit leichten Steigungen entlang der Wiesent; im weiteren Verlauf überwiegend auf mäßig befahrenen Straßen und Feldwegen mit einigen sehr steilen Anstiegen

Streckenlänge: 28 km

Bahnbindung: Museumsbahn Ebermannstadt - Behringersmühle; Bahnhof Pegnitz

Sehenswürdigkeiten: **Muggendorf:** Aussichtspavillon, Modelleisenbahnmuseum, Technisches Wasserkraftmuseum
Gößweinstein: Barockbasilika, Burg Gößweinstein, Votivkammer, Klosterkirche, Scheffel-Denkmal
Pottenstein: Teufelshöhle, Burg Pottenstein, Historischer Stadtkern, Fränkische Schweiz-Museum in Tüchersfeld, Brauereien „Hufeisen“ und „Mager“ sowie Museumsbrauerei
Pegnitz: Historisches Rathaus, Aussichtsturm Schloßberg, Pegnitzquelle mit Zaubermühle, Kartswunder Wasserberg, Brauerei „Jura-Bräu“ und Brauereivereinigung Pegnitz

Besonderheiten: **Muggendorf:** Waldlehrpfad „Der grüne Pfad“
Gößweinstein: Naturlehrpfad „Heide“;
Pottenstein: Lichterprozession zur Ewigen Anbetung am 6.1.
Pegnitz: Rundweg (1,5 km) durch d. Wildgehege Veldensteiner Forst

Landgasthof Pension Fischer, Stierberg, Betzenstein
Gutbürgerliche Küche, Öffnungszeiten und Infos unter www.gasthof-pension-fischer.de / Tel. 09244-384

„Gasthof zur Sägemühle“ Grossenohe 19, 91355 Hiltlpolstein Tel. 09192/2370756, 0179/6780416
www.gasthof-zur-saegemuehle.de



Fränkische Schweiz-Museum Tüchersfeld

Frage **Stauen** **Mitmachen**

Am Museum 5 | 91278 Pottenstein | info@fsmt.de | April-Okt.: Di-So 10-17 Uhr | Nov.-März: So 13.30-17 Uhr

„Zur Burgruine“, Gasthof und Pension, große Terrasse mit herrl. Aussicht, OT Leienfels 2, 91278 Pottenstein, Tel. 0 92 44 / 3 66
www.zur-burgruine.de, kein Ruhetag, durchgehend warme Küche

Pegnitz Radweg Pe

Bayreuth - Hersbruck

Streckenverlauf: Bayreuth - Creußen - Pegnitz - Neuhaus/Peg. - Hersbruck

Streckenführung: Auf öffentlichen Feld- und Forstwegen, sowie wenig befahrenen Straßen. Zwischen Bayreuth und Hiltlpol zum Teil steile Steigungsstrecken. Von Mosenberg bis Neuhaus verläuft die Strecke leicht hügelig, danach ohne Steigungen das Pegnitztal entlang über Velden und Vorra bis Hohenstadt. Teilweise muß die stärker befahrene Staatsstraße St 2162 mit benützt werde

Streckenlänge: 82 km

Bahnbindung: Bahnlinie Bayreuth - Nürnberg; Bahnhof Bayreuth, Creußen, Pegnitz, Neuhaus, Hersbruck

Streckenführung: Auf öffentlichen Feld- und Forstwegen, sowie wenig befahrenen Straßen. Zwischen Bayreuth und Hiltlpol zum Teil steile Steigungsstrecken. Von Mosenberg bis Neuhaus verläuft die Strecke leicht hügelig, danach ohne Steigungen das Pegnitztal entlang über Velden und Vorra bis Hohenstadt. Teilweise muß die stärker befahrene Staatsstraße St 2162 mit benützt werde

Streckenlänge: 82 km

Bahnbindung: Bahnlinie Bayreuth - Nürnberg; Bahnhof Bayreuth, Creußen, Pegnitz, Neuhaus, Hersbruck

Streckenführung: Auf öffentlichen Feld- und Forstwegen, sowie wenig befahrenen Straßen. Zwischen Bayreuth und Hiltlpol zum Teil steile Steigungsstrecken. Von Mosenberg bis Neuhaus verläuft die Strecke leicht hügelig, danach ohne Steigungen das Pegnitztal entlang über Velden und Vorra bis Hohenstadt. Teilweise muß die stärker befahrene Staatsstraße St 2162 mit benützt werde

Streckenlänge: 82 km

Bahnbindung: Bahnlinie Bayreuth - Nürnberg; Bahnhof Bayreuth, Creußen, Pegnitz, Neuhaus, Hersbruck

Streckenführung: Auf öffentlichen Feld- und Forstwegen, sowie wenig befahrenen Straßen. Zwischen Bayreuth und Hiltlpol zum Teil steile Steigungsstrecken. Von Mosenberg bis Neuhaus verläuft die Strecke leicht hügelig, danach ohne Steigungen das Pegnitztal entlang über Velden und Vorra bis Hohenstadt. Teilweise muß die stärker befahrene Staatsstraße St 2162 mit benützt werde

Streckenlänge: 82 km

Bahnbindung: Bahnlinie Bayreuth - Nürnberg; Bahnhof Bayreuth, Creußen, Pegnitz, Neuhaus, Hersbruck

Streckenführung: Auf öffentlichen Feld- und Forstwegen, sowie wenig befahrenen Straßen. Zwischen Bayreuth und Hiltlpol zum Teil steile Steigungsstrecken. Von Mosenberg bis Neuhaus verläuft die Strecke leicht hügelig, danach ohne Steigungen das Pegnitztal entlang über Velden und Vorra bis Hohenstadt. Teilweise muß die stärker befahrene Staatsstraße St 2162 mit benützt werde

Streckenlänge: 82 km

Bahnbindung: Bahnlinie Bayreuth - Nürnberg; Bahnhof Bayreuth, Creußen, Pegnitz, Neuhaus, Hersbruck

Streckenführung: Auf öffentlichen Feld- und Forstwegen, sowie wenig befahrenen Straßen. Zwischen Bayreuth und Hiltlpol zum Teil steile Steigungsstrecken. Von Mosenberg bis Neuhaus verläuft die Strecke leicht hügelig, danach ohne Steigungen das Pegnitztal entlang über Velden und Vorra bis Hohenstadt. Teilweise muß die stärker befahrene Staatsstraße St 2162 mit benützt werde

Streckenlänge: 82 km

Bahnbindung: Bahnlinie Bayreuth - Nürnberg; Bahnhof Bayreuth, Creußen, Pegnitz, Neuhaus, Hersbruck

Streckenführung: Auf öffentlichen Feld- und Forstwegen, sowie wenig befahrenen Straßen. Zwischen Bayreuth und Hiltlpol zum Teil steile Steigungsstrecken. Von Mosenberg bis Neuhaus verläuft die Strecke leicht hügelig, danach ohne Steigungen das Pegnitztal entlang über Velden und Vorra bis Hohenstadt. Teilweise muß die stärker befahrene Staatsstraße St 2162 mit benützt werde

Streckenlänge: 82 km

Bahnbindung: Bahnlinie Bayreuth - Nürnberg; Bahnhof Bayreuth, Creußen, Pegnitz, Neuhaus, Hersbruck

Streckenführung: Auf öffentlichen Feld- und Forstwegen, sowie wenig befahrenen Straßen. Zwischen Bayreuth und Hiltlpol zum Teil steile Steigungsstrecken. Von Mosenberg bis Neuhaus verläuft die Strecke leicht hügelig, danach ohne Steigungen das Pegnitztal entlang über Velden und Vorra bis Hohenstadt. Teilweise muß die stärker befahrene Staatsstraße St 2162 mit benützt werde

Streckenlänge: 82 km

Bahnbindung: Bahnlinie Bayreuth - Nürnberg; Bahnhof Bayreuth, Creußen, Pegnitz, Neuhaus, Hersbruck

Streckenführung: Auf öffentlichen Feld- und Forstwegen, sowie wenig befahrenen Straßen. Zwischen Bayreuth und Hiltlpol zum Teil steile Steigungsstrecken. Von Mosenberg bis Neuhaus verläuft die Strecke leicht hügelig, danach ohne Steigungen das Pegnitztal entlang über Velden und Vorra bis Hohenstadt. Teilweise muß die stärker befahrene Staatsstraße St 2162 mit benützt werde

Streckenlänge: 82 km

Bahnbindung: Bahnlinie Bayreuth - Nürnberg; Bahnhof Bayreuth, Creußen, Pegnitz, Neuhaus, Hersbruck

Streckenführung: Auf öffentlichen Feld- und Forstwegen, sowie wenig befahrenen Straßen. Zwischen Bayreuth und Hiltlpol zum Teil steile Steigungsstrecken. Von Mosenberg bis Neuhaus verläuft die Strecke leicht hügelig, danach ohne Steigungen das Pegnitztal entlang über Velden und Vorra bis Hohenstadt. Teilweise muß die stärker befahrene Staatsstraße St 2162 mit benützt werde

Streckenlänge: 82 km

Bahnbindung: Bahnlinie Bayreuth - Nürnberg; Bahnhof Bayreuth, Creußen, Pegnitz, Neuhaus, Hersbruck

Streckenführung: Auf öffentlichen Feld- und Forstwegen, sowie wenig befahrenen Straßen. Zwischen Bayreuth und Hiltlpol zum Teil steile Steigungsstrecken. Von Mosenberg bis Neuhaus verläuft die Strecke leicht hügelig, danach ohne Steigungen das Pegnitztal entlang über Velden und Vorra bis Hohenstadt. Teilweise muß die stärker befahrene Staatsstraße St 2162 mit benützt werde

Streckenlänge: 82 km

Bahnbindung: Bahnlinie Bayreuth - Nürnberg; Bahnhof Bayreuth, Creußen, Pegnitz, Neuhaus, Hersbruck

Streckenführung: Auf öffentlichen Feld- und Forstwegen, sowie wenig befahrenen Straßen. Zwischen Bayreuth und Hiltlpol zum Teil steile Steigungsstrecken. Von Mosenberg bis Neuhaus verläuft die Strecke leicht hügelig, danach ohne Steigungen das Pegnitztal entlang über Velden und Vorra bis Hohenstadt. Teilweise muß die stärker befahrene Staatsstraße St 2162 mit benützt werde

Streckenlänge: 82 km

Bahnbindung: Bahnlinie Bayreuth - Nürnberg; Bahnhof Bayreuth, Creußen, Pegnitz, Neuhaus, Hersbruck

Streckenführung: Auf öffentlichen Feld- und Forstwegen, sowie wenig befahrenen Straßen. Zwischen Bayreuth und Hiltlpol zum Teil steile Steigungsstrecken. Von Mosenberg bis Neuhaus verläuft die Strecke leicht hügelig, danach ohne Steigungen das Pegnitztal entlang über Velden und Vorra bis Hohenstadt. Teilweise muß die stärker befahrene Staatsstraße St 2162 mit benützt werde

Streckenlänge: 82 km

Bahnbindung: Bahnlinie Bayreuth - Nürnberg; Bahnhof Bayreuth, Creußen, Pegnitz, Neuhaus, Hersbruck

Streckenführung: Auf öffentlichen Feld- und Forstwegen, sowie wenig befahrenen Straßen. Zwischen Bayreuth und Hiltlpol zum Teil steile Steigungsstrecken. Von Mosenberg bis Neuhaus verläuft die Strecke leicht hügelig, danach ohne Steigungen das Pegnitztal entlang über Velden und Vorra bis Hohenstadt. Teilweise muß die stärker befahrene Staatsstraße St 2162 mit benützt werde

Streckenlänge: 82 km

Bahnbindung: Bahnlinie Bayreuth - Nürnberg; Bahnhof Bayreuth, Creußen, Pegnitz, Neuhaus, Hersbruck

Streckenführung: Auf öffentlichen Feld- und Forstwegen, sowie wenig befahrenen Straßen. Zwischen Bayreuth und Hiltlpol zum Teil steile Steigungsstrecken. Von Mosenberg bis Neuhaus verläuft die Strecke leicht hügelig, danach ohne Steigungen das Pegnitztal entlang über Velden und Vorra bis Hohenstadt. Teilweise muß die stärker befahrene Staatsstraße St 2162 mit benützt werde

Streckenlänge: 82 km

Bahnbindung: Bahnlinie Bayreuth - Nürnberg; Bahnhof Bayreuth, Creußen, Pegnitz, Neuhaus, Hersbruck

Streckenführung: Auf öffentlichen Feld- und Forstwegen, sowie wenig befahrenen Straßen. Zwischen Bayreuth und Hiltlpol zum Teil steile Steigungsstrecken. Von Mosenberg bis Neuhaus verläuft die Strecke leicht hügelig, danach ohne Steigungen das Pegnitztal entlang über Velden und Vorra bis Hohenstadt. Teilweise muß die stärker befahrene Staatsstraße St 2162 mit benützt werde

Streckenlänge: 82 km

Bahnbindung: Bahnlinie Bayreuth - Nürnberg; Bahnhof Bayreuth, Creußen, Pegnitz, Neuhaus, Hersbruck

Streckenführung: Auf öffentlichen Feld- und Forstwegen, sowie wenig befahrenen Straßen. Zwischen Bayreuth und Hiltlpol zum Teil steile Steigungsstrecken. Von Mosenberg bis Neuhaus verläuft die Strecke leicht hügelig, danach ohne Steigungen das Pegnitztal entlang über Velden und Vorra bis Hohenstadt. Teilweise muß die stärker befahrene Staatsstraße St 2162 mit benützt werde

Streckenlänge: 82 km

Bahnbindung: Bahnlinie Bayreuth - Nürnberg; Bahnhof Bayreuth, Creußen, Pegnitz, Neuhaus, Hersbruck

Streckenführung: Auf öffentlichen Feld- und Forstwegen, sowie wenig befahrenen Straßen. Zwischen Bayreuth und Hiltlpol zum Teil steile Steigungsstrecken. Von Mosenberg bis Neuhaus verläuft die Strecke leicht hügelig, danach ohne Steigungen das Pegnitztal entlang über Velden und Vorra bis Hohenstadt. Teilweise muß die stärker befahrene Staatsstraße St 2162 mit benützt werde

Streckenlänge: 82 km

Bahnbindung: Bahnlinie Bayreuth - Nürnberg; Bahnhof Bayreuth, Creußen, Pegnitz, Neuhaus, Hersbruck

Streckenführung: Auf öffentlichen Feld- und Forstwegen, sowie wenig befahrenen Straßen. Zwischen Bayreuth und Hiltlpol zum Teil steile Steigungsstrecken. Von Mosenberg bis Neuhaus verläuft die Strecke leicht hügelig, danach ohne Steigungen das Pegnitztal entlang über Velden und Vorra bis Hohenstadt. Teilweise muß die stärker befahrene Staatsstraße St 2162 mit benützt werde

Streckenlänge: 82 km

Bahnbindung: Bahnlinie Bayreuth - Nürnberg; Bahnhof Bayreuth, Creußen, Pegnitz, Neuhaus, Hersbruck

Streckenführung: Auf öffentlichen Feld- und Forstwegen, sowie wenig befahrenen Straßen. Zwischen Bayreuth und Hiltlpol zum Teil steile Steigungsstrecken. Von Mosenberg bis Neuhaus verläuft die Strecke leicht hügelig, danach ohne Steigungen das Pegnitztal entlang über Velden und Vorra bis Hohenstadt. Teilweise muß die stärker befahrene Staatsstraße St 2162 mit benützt werde

Streckenlänge: 82 km

Bahnbindung: Bahnlinie Bayreuth - Nürnberg; Bahnhof Bayreuth, Creußen, Pegnitz, Neuhaus, Hersbruck

Streckenführung: Auf öffentlichen Feld- und Forstwegen, sowie wenig befahrenen Straßen. Zwischen Bayreuth und Hiltlpol zum Teil steile Steigungsstrecken. Von Mosenberg bis Neuhaus verläuft die Strecke leicht hügelig, danach ohne Steigungen das Pegnitztal entlang über Velden und Vorra bis Hohenstadt. Teilweise muß die stärker befahrene Staatsstraße St 2162 mit benützt werde

Streckenlänge: 82 km

Bahnbindung: Bahnlinie Bayreuth - Nürnberg; Bahnhof Bayreuth, Creußen, Pegnitz, Neuhaus, Hersbruck

Streckenführung: Auf öffentlichen Feld- und Forstwegen, sowie wenig befahrenen Straßen. Zwischen Bayreuth und Hiltlpol zum Teil steile Steigungsstrecken. Von Mosenberg bis Neuhaus verläuft die Strecke leicht hügelig, danach ohne Steigungen das Pegnitztal entlang über Velden und Vorra bis Hohenstadt. Teilweise muß die stärker befahrene Staatsstraße St 2162 mit benützt werde

Streckenlänge: 82 km

Bahnbindung: Bahnlinie Bayreuth - Nürnberg; Bahnhof Bayreuth, Creußen, Pegnitz, Neuhaus, Hersbruck

Streckenführung: Auf öffentlichen Feld- und Forstwegen, sowie wenig befahrenen Straßen. Zwischen Bayreuth und Hiltlpol zum Teil steile Steigungsstrecken. Von Mosenberg bis Neuhaus verläuft die Strecke leicht hügelig, danach ohne Steigungen das Pegnitztal entlang über Velden und Vorra bis Hohenstadt. Teilweise muß die stärker befahrene Staatsstraße St 2162 mit benützt werde

Streckenlänge: 82 km

Bahnbindung: Bahnlinie Bayreuth - Nürnberg; Bahnhof Bayreuth, Creußen, Pegnitz, Neuhaus, Hersbruck

Streckenführung: Auf öffentlichen Feld- und Forstwegen, sowie wenig befahrenen Straßen. Zwischen Bayreuth und Hiltlpol zum Teil steile Steigungsstrecken. Von Mosenberg bis Neuhaus verläuft die Strecke leicht hügelig, danach ohne Steigungen das Pegnitztal entlang über Velden und Vorra bis Hohenstadt. Teilweise muß die stärker befahrene Staatsstraße St 2162 mit benützt werde

Streckenlänge: 82 km

Bahnbindung: Bahnlinie Bayreuth - Nürnberg; Bahnhof Bayreuth, Creußen, Pegnitz, Neuhaus, Hersbruck

Streckenführung: Auf öffentlichen Feld- und Forstwegen, sowie wenig befahrenen Straßen. Zwischen Bayreuth und Hiltlpol zum Teil steile Steigungsstrecken. Von Mosenberg bis Neuhaus verläuft die Strecke leicht hügelig, danach ohne Steigungen das Pegnitztal entlang über Velden und Vorra bis Hohenstadt. Teilweise muß die stärker befahrene Staatsstraße St 2162 mit benützt werde

Streckenlänge: 82 km

Bahnbindung: Bahnlinie Bayreuth - Nürnberg; Bahnhof Bayreuth, Creußen, Pegnitz, Neuhaus, Hersbruck

Streckenführung: Auf öffentlichen Feld- und Forstwegen, sowie wenig befahrenen Straßen. Zwischen Bayreuth und Hiltlpol zum Teil steile Steigungsstrecken. Von Mosenberg bis Neuhaus verläuft die Strecke leicht hügelig, danach ohne Steigungen das Pegnitztal entlang über Velden und Vorra bis Hohenstadt. Teilweise muß die stärker befahrene Staatsstraße St 2162 mit benützt werde

Streckenlänge: 82 km

Bahnbindung: Bahnlinie Bayreuth - Nürnberg; Bahnhof Bayreuth, Creußen, Pegnitz, Neuhaus, Hersbruck

Streckenführung: Auf öffentlichen Feld- und Forstwegen, sowie wenig befahrenen Straßen. Zwischen Bayreuth und Hiltlpol zum Teil steile Steigungsstrecken. Von Mosenberg bis Neuhaus verläuft die Strecke leicht hügelig, danach ohne Steigungen das Pegnitztal entlang über Velden und Vorra bis Hohenstadt. Teilweise muß die stärker befahrene Staatsstraße St 2162 mit benützt werde

Streckenlänge: 82 km

Bahnbindung: Bahnlinie Bayreuth - Nürnberg; Bahnhof Bayreuth, Creußen, Pegnitz, Neuhaus, Hersbruck

Streckenführung: Auf öffentlichen Feld- und Forstwegen, sowie wenig befahrenen Straßen. Zwischen Bayreuth und Hiltlpol zum Teil steile Steigungsstrecken. Von Mosenberg bis Neuhaus verläuft die Strecke leicht hügelig, danach ohne Steigungen das Pegnitztal entlang über Velden und Vorra bis Hohenstadt. Teilweise muß die stärker befahrene Staatsstraße St 2162 mit benützt werde

Streckenlänge: 82 km

Bahnbindung: Bahnlinie Bayreuth - Nürnberg; Bahnhof Bayreuth, Creußen, Pegnitz, Neuhaus, Hersbruck

Streckenführung: Auf öffentlichen Feld- und Forstwegen, sowie wenig befahrenen Straßen. Zwischen Bayreuth und Hiltlpol zum Teil steile Steigungsstrecken. Von Mosenberg bis Neuhaus verläuft die Strecke leicht hügelig, danach ohne Steigungen das Pegnitztal entlang über Velden und Vorra bis Hohenstadt. Teilweise muß die stärker befahrene Staatsstraße St 2162 mit benützt werde

Streckenlänge: 82 km

Bahnbindung: Bahnlinie Bayreuth - Nürnberg; Bahnhof Bayreuth, Creußen, Pegnitz, Neuhaus, Hersbruck

Streckenführung: Auf öffentlichen Feld- und Forstwegen, sowie wenig befahrenen Straßen. Zwischen Bayreuth und Hiltlpol zum Teil steile Steigungsstrecken. Von Mosenberg bis Neuhaus verläuft die Strecke leicht hügelig, danach ohne Steigungen das Pegnitztal entlang über Velden und Vorra bis Hohenstadt. Teilweise muß die stärker befahrene Staatsstraße St 2162 mit benützt werde

Streckenlänge: 82 km

Bahnbindung: Bahnlinie Bayreuth - Nürnberg; Bahnhof Bayreuth, Creußen, Pegnitz, Neuhaus, Hersbruck

Streckenführung: Auf öffentlichen Feld- und Forstwegen, sowie wenig befahrenen Straßen. Zwischen Bayreuth und Hiltlpol zum Teil steile Steigungsstrecken. Von Mosenberg bis Neuhaus verläuft die Strecke leicht hügelig, danach ohne Steigungen das Pegnitztal entlang über Velden und Vorra bis Hohenstadt. Teilweise muß die stärker befahrene Staatsstraße St 2162 mit benützt werde

Streckenlänge: 82 km

Bahnbindung: Bahnlinie Bayreuth - Nürnberg; Bahnhof Bayreuth, Creußen, Pegnitz, Neuhaus, Hersbruck

Streckenführung: Auf öffentlichen Feld- und Forstwegen, sowie wenig befahrenen Straßen. Zwischen Bayreuth und Hiltlpol zum Teil steile Steigungsstrecken. Von Mosenberg bis Neuhaus verläuft die Strecke leicht hügelig, danach ohne Steigungen das Pegnitztal entlang über Velden und Vorra bis Hohenstadt. Teilweise muß die stärker befahrene Staatsstraße St 2162 mit benützt werde

Streckenlänge: 82 km

Bahnbindung: Bahnlinie Bayreuth - Nürnberg; Bahnhof Bayreuth, Creußen, Pegnitz, Neuhaus, Hersbruck

Streckenführung: Auf öffentlichen Feld- und Forstwegen, sowie wenig befahrenen Straßen. Zwischen Bayreuth und Hiltlpol zum Teil steile Steigungsstrecken. Von Mosenberg bis Neuhaus verläuft die Strecke leicht hügelig, danach ohne Steigungen das Pegnitztal entlang über Velden und Vorra bis Hohenstadt. Teilweise muß die stärker befahrene Staatsstraße St 2162 mit benützt werde

Streckenlänge: 82 km

Bahnbindung: Bahnlinie Bayreuth - Nürnberg; Bahnhof Bayreuth, Creußen, Pegnitz, Neuhaus, Hersbruck

Streckenführung: Auf öffentlichen Feld- und Forstwegen, sowie wenig befahrenen Straßen. Zwischen Bayreuth und Hiltlpol zum Teil steile Steigungsstrecken. Von Mosenberg bis Neuhaus verläuft die Strecke leicht hügelig, danach ohne Steigungen das Pegnitztal entlang über Velden und Vorra bis Hohenstadt. Teilweise muß die stärker befahrene Staatsstraße St 2162 mit benützt werde

Streckenlänge: 82 km

Bahnbindung: Bahnlinie Bayreuth - Nürnberg; Bahnhof Bayreuth, Creußen, Pegnitz, Neuhaus, Hersbruck

Streckenführung: Auf öffentlichen Feld- und Forstwegen, sowie wenig befahrenen Straßen. Zwischen Bayreuth und Hiltlpol zum Teil steile Steigungsstrecken. Von Mosenberg bis Neuhaus verläuft die Strecke leicht hügelig, danach ohne Steigungen das Pegnitztal entlang über Velden und Vorra bis Hohenstadt. Teilweise muß die stärker befahrene Staatsstraße St 2162 mit benützt werde

Streckenlänge: 82 km

Märchenhafte Ausblicke

der Landkreis Bayreuth

Landkreis Bamberg Tourismus

Radlerparadieses Bamberger Land

- Genussradtouren
- Spezielle E-Bike-Routen
- Geführte Radtouren
- Radroutenportal
- Mountainbiking

www.bambergerland.de/radfahren

Bäckerei Müller

Obertrubach · Tel. 09245 / 447

- Frühstücksgebäck
- jeden Freitag Holzofenbrot

Besuchen Sie unser familiär gemühtes Café und lassen Sie sich von uns mit täglich frischem Freisbrot und Kaffee verwöhnen!

WILDGEHEGE HUFENISEN

liegt ca. 9 km entfernt von der Stadt Pegnitz im Herzen des Veldensteiner Forstes.

Öffnungszeiten: siehe Homepage.

Eintrittspreise: Kinder 1,-, Erwachsene 2,- €

Kurzer Rundweg mit Waldlehrpfad

Forstbetrieb Pegnitz
Hubertusweg 4, 91257 Pegnitz
Tel. 0 92 41 / 89 96 0
www.wildgehege-hufenisen.de

KAFFEE-RÖSTEREI Bogatz

Holzstraße 10
91301 Forchheim

Mo-Fr 8:30 Uhr-18:00 Uhr
Sa 8:30 Uhr-17:00 Uhr
Sonn- und Feiertage geschlossen

www.kaffeerosterei-bogatz.de

ALTE WACHE

CAFE | BAR | TAPAS

09191 950 52 00

altewache-forchheim.de

PARADEPLATZ 17A
91301 Forchheim

Östliches Eingangstor zur Fränkischen Schweiz

PEGNITZ

- 250 km Wanderwegenetz
- Schloßberg mit Aussichtsturm
- Historisches Rathaus
- Pegnitzquelle
- Ganzjahresbad CabrioSol
- Bierfest "Flindler"

Touristinformation Pegnitz · Hauptstraße 39 · 91257 Pegnitz · Tel. 09241 723-11 · www.pegnitz.de

Hi, ich bin Linda

Ich bin neu im Lindenbräu. Ich hab keinen Alkohol - aber ziemlich viel Geschmack. Und wir zwei... könnten gut zusammenpassen.

#NeuHier #Bierliebe #Alkoholfret #Prost

Gebraut wo wir zuhause sind

Brauerei-Gasthof Lindenbräu · www.lindenbrauen.de

Legende

Fränkische Schweiz Radw.	Kirche
Hochweg Fränkische Schweiz	Burg
Ziegenfelder Radw.	Höhle
Maintal - Leinleiter Radw.	Ruine
Trubachtal Radw.	Sehenswürdigkeit
Gösseinstein Radw.	Museum
Pottenstein Radw.	Flughafen
Erlangen - Pegnitztal Radw.	Berg
Gräfenberg - Schnaitachtal Radw.	Aussichtsturm
Rotmain Radw.	Aussichtspunkt
Reichswald - Fränk. Schweiz Radw.	Autobahn
Maintal Radw.	Bundesstraße
Pegnitz Radw.	Hauptstraße
Aischtal Radw.	Nebenstraße
5-Flüsse Radw.	Feldweg
Regnitz Radw. (Kanalroute)	Eisenbahn
Regnitz Radw. (Talroute)	Museumsbahn
Burgstrassen-Radw.	UTM-Gitter
Tanzlinden-Radweg	Sperrgebiet
Naturpark Fränkische Schweiz - Veldensteiner Forst	

Maßstab 1:178 000

Wir backen das echte Holzofenbrot

- nur mit reinem Natursauerteig
- im Holzbackofen
- ohne Zusatzstoffe
- aus spritzmittel-freiem Jurakorn® Brotgetreide

Buchauer Holzofenbäckerei GmbH · Pegnitz-Buchau
Tel. 0 92 41 / 81 21 · www.holzofenbrot.de

St. Georgen Bräu Bierkeller

Regionale Bioerzeugnisse mit Holzofenbrot - Durchgehend warme Küche mit schönem Ausblick

09248 20099
Stieble zum Geographischen Institut 90205 Buchenbrunn

Bierkeller: Mo-Fr 16-22 Uhr, Sa 10-22 Uhr, So 10-22 Uhr

EisManufaktur PALETTI

Hauptstraße 29
91278 Pottenstein

BURG RABENSTEIN

BURG RABENSTEIN Führungen + Konzerte!
SOPHIEHÖHLE aktive Tropfsteinhöhle
GUTSCHENKE mit Biergarten
BURGHOTEL Zimmer + Events
FALKNERIE mit Flugzeug

Großer Mittelaltermarkt
4. - 7. 6. 2025
31.7. - 2.8. 2026

Rabenstein 33 · 95491 Ahorntal
09202 / 97 00 440 · www.burg-rabenstein.de

Radparadies Naturpark Fränkische Schweiz

GPS-Daten für die Tourenvorschläge erhalten Sie auf unserer Website als Download (zip-Datei extrahieren und gpx in Navigations-App ihrer Wahl öffnen):
<https://www.neubert-verlag.de/publikationen/freizeitmagazine/radwandermagazin-frankische-schweiz>
Passwort: Tücherfeld

Binghöhle Streitberg

Erlebniswelt unter der Erde

Täglich von Montag bis Freitag „Kindertage“ (in den bayerischen Ferien)

11.00 Uhr „Alles über Fledermäuse“
14.00 Uhr Märchenführungen
16.00 Uhr Abenteuerführungen

www.binghoehle.de, Tel. 015738400496, Di.-So. 10 - 17 Uhr geöffnet

CabrioSol

HALLOBLUBBERGLÜCK

www.cabriosol.de

Fahrradverleih der Pension Mühle

1. Strom Tankstelle in Bayern
Strom aus Wasserkraft

Familie Wirth
Tel. 10
91349 Eglfossstein
Tel. 09197/1544

www.pension-muehle.com

Moderne Fahrräder zum günstigen Tagespreis. ATB- und City Bikes, sowie Kinderfahrräder, Fahrradhelme, Kindersitze und Kartenmaterial. Gerne beraten wir Sie zu Touren im Trubachtal. Müheless können Sie die Berge der Fränkischen Schweiz mit unseren Elektro-Bikes erkunden.

1. E-Bike Verleih der Fränkischen Schweiz (Seit 1992!)

Als besonderes Highlight bieten wir gemeinsam mit der ausgebildeten Kulturführerin Doris Philipp geführte E-Bike Touren durch die Fränkische Schweiz an. Beginn jeweils um 10:00 Uhr, Rückkehr an der Pension Mühle gegen 13:00 Uhr an folgenden Terminen:
Mo, 20.04., Mo, 18.05., Mi, 10.06., Mo, 13.07., Do, 20.08., Do, 21.09.2026

Gasthaus Marktplatz

Fränkisch · Frisch · Für alle

Marktpl. 8, 91301 Forchheim
Tel 09191 - 9 505 205
www.gasthaus-marktplatz.de

Thonghai Restaurant

Fuchsenstraße 1, Anfahrt über Marktplatz
91301 Forchheim
Tel +4991917319269
www.thonghai-forchheim.eatbu.com

Zum Schäferkarrn

Fränkische Spezialitäten & schöner Biergarten

Perfekte Einkuhr für Radfahrer

Gerhelml 1, 91235 Velden, 09152 9280666
www.schaeferkarrn.de

Anhand der Planquadratkoordinaten in den Anzeigen finden Sie in der Karte schnell den gesuchten Ort

Fahrradverleih- und Servicestationen

V = Verleih S = Servicestation E = E-Bike-Verleih

Bayreuth, 95444 Tourinfo, Opernstr. 22 Tel. +49 (0)921 88588 www.bayreuth-tourismus.de Öffnungszeiten: Mo.-Fr. 09.00-19.00 Uhr Sa. 09.00-16.00 Uhr So. 10.00-14.00 Uhr (April-Oktober)	Ebermannstadt, 91320 Hotel-Gasthof Resengörg Hauptstr. 36, Tel. +49 (0)9194 79330 www.resengorg.de/le/e-bike-verleih.html Öffnungszeiten: täglich: 06.00-23.00 Uhr	Erlangen, 91056 Fahrrad MEIER GmbH Marktbadstraße 1 Tel. +49 (0)9135 799408 mobil +49 (0)175 545537 https://fahrrad-meier-erlangen.de/ Öffnungszeiten: Mo. - Fr. 9 - 18 Uhr, Sa. 8 - 18 Uhr V, S, E	Forchheim, 91301 Hotel-Gasthof Resengörg Marktplatz 9 Tel. +49 (0)9191 729290 www.fahr-rad-barz.de Öffnungszeiten: Di. - Fr. 10.00-12.00 Uhr Di. - Fr. 14.00-18.00 Uhr Sa. 10.00-13.00 Uhr V, S, E	Igensdorf, 91388 Radl-Stadt Igensdorf GmbH Forchheimer Str. 41 Tel. +49 (0)9192 6015 www.petersradstadt.de Öffnungszeiten: Di. - Fr. 9.00-12.00 Uhr 14.00-19.00 Uhr Sa. 9.00-13.00 Uhr V, S, E	Litzendorf, 96123 Radlhof Fritz Riedl, Am Knock 7 Tel. +49 (0)9505 8074424 www.radlhof.com V, S, E	Muggendorf, 91346 Aktiv-Reisen GmbH Forchheimer Str. 14 Tel. +49 (0)9196 998566 www.aktiv-reisen.com Öffnungszeiten: Vom 1. Mai-30. September täglich von 9.00-17.00 Uhr geöffnet. Vom 1. Oktober-30. April erreichen Sie uns telefonisch Mo. - Fr. von 12.00 Uhr-16.00 Uhr V, S, E - auch E-MTB	Bayreuth, 95444 Bike Franken Bayreuther Str. 9 Telefon +49 (0)157-3725898 Öffnungszeiten: Mo. geschlossen Di. - Fr. 10.00 - 18.00 Uhr Sa. 9.00 - 12.00 Uhr E-mail: post@bikefranken.de https://www.bikefranken.de	Pottenstein, 91278 E-Park Am Langen Berg 28 Tel. +49 (0)9243 7014011 Mobil: +49 (0)179 914212 www.e-park-pottenstein.de Öffnungszeiten: Ende März - Anfang November tagl. geöffnet. Feiert. V, S, E	Strullendorf, 96129 Radsport Zimmermann Stockweg 10 Tel. +49 (0)9543 7041 www.radsport-zimmermann.com
--	--	--	--	--	---	--	---	--	--