Kultur und Kinderkultur in der Teufelshöhle

Info unter www.teufelshoehle.de

Kartenverkauf:
Tourismusbüro Pottenstein / Rathaus
Forchheimer Str. 1 · Pottenstein
Tel. 0 92 43 / 7 08 41
info@pottenstein.de

www.neubert-verlag.de



St. Bartholomäus und Elisabeth-Brunnen

www.GÄSTEMAGAZIN.de

46. Jahrgang Ausgabe 2026

Bootsverleih und Kiosk am Schöngrundsee

auf halben Weg zwischen Pottenstein und Teufelshöhle. Nützen Sie die Gelegenheit zu einer **Bootsfahrt** auf dem romantischen See und genießen Sie die **Erfrischungen, Kaffee, Kuchen** oder **Imbiss** auf unserer **Sonnenterrasse**!

Inh.: J. Retsch · Tel. 0 92 43/8 13 21 D3

Gasthaus „Zum Schneider“
Gastgeber: Angelique und Remi van den Berg
Mandlau 11 • D-91278 Pottenstein • Tel. +49 (0) 92 43 / 7 00 09 89
E-Mail: gasthauszumschneider@gmail.com
Internet: www.gasthauszumschneider.de

Nagelneu renovierte Ferienwohnungen. (mit Frühstück)
Gemütliche Stube und Biergarten mit Speiseangebot.
Kostenlose Parkplätze - Wir beziehen überwiegend unsere Produkte und Biere aus der umliegenden Region!

Einkehren & Genießen 15 D4

WIRTH – natürlich & fein – Fränkische Schweiz

Egloffstein, Cafe Mühle
Gößweinstein, Markt Cafe
Pottenstein, Cafe am Markt
Gräfenberg, Marktplatz Cafe

Backhaus Wirth
Bärenthal 6, 91349 Egloffstein
Tel: 0 91 97 / 86 01
www.backhaus-wirth.de

Ortsteil Kirchenbirkig

Kur in der Teufelshöhle

Information zur Atemwegstherapie in der Teufelshöhle
Eine Kur ist angezeigt bei: Asthma bronchiale, chronischer Bronchitis, Heuschnupfen, allergischen Hautkrankheiten, Keuchhusten, Keuchhustenrekonvaleszenz. Gegenanzeigen: Akute Infektionskrankheiten, Herzfehler, Bluthochdruck, der keinerlei Belastung zulässt. Vor Beginn der Kur ist eine **ärztl. Untersuchung** auf Kurtauglichkeit erforderlich.

Der traditionsreiche staatlich anerkannte Luftkurort Pottenstein bietet mit seinen rund 1500 Betten in Gasthöfen, Pensionen und bei Privatvermietern optimale Voraussetzungen für einen Kuraufenthalt.

Ambulante Kuren (bei täglicher An- und Abreise). Eine ambulante Kur empfiehlt sich nur, wenn Sie in unmittelbarer Nähe der Teufelshöhle wohnen.

Weitere wichtige Hinweise: Die Liegekuren werden täglich auch an Sonn- und Feiertagen, ab Ostern bis Oktober, von 10 –12 Uhr und 14 –16 Uhr angeboten. In der Höhle herrscht eine konstante Temperatur von + 9° C. Die relative Luftfeuchtigkeit beträgt fast 100%. Die Liegezeit pro Sitzung von 2 Stunden erfordert daher warme, wasserfeste Kleidung und festes Schuhwerk.

Es ist ratsam, dass Anmeldungen erfolgen, da sonst keine Gewähr gegeben werden kann, dass Sie einen Sitz- oder Liegeplatz erhalten können.
Kurverwaltung Pottenstein, Telefon 0 92 43 / 7 08-41/42 · www.teufelshoehle.de **Mitglied im Deutschen Heilstollen-Verband**

Teufelshöhle Pottenstein

Schauhöhle – Heilstollen – Kultur in der Teufelshöhle

Tel. 0 92 43 / 2 08 · www.teufelshoehle.de

mitten auf der Pottensteiner Erlebnismeile – das Freizeitzentrum Nordbayerns



Teufelshöhle • www.teufelshoehle.de

Größte und bekannteste Sehenswürdigkeit der Fränkischen Schweiz
Teufelsloch nannten die Einheimischen noch vor hundert Jahren den gewaltigen Höhlenschlund, der sich dem Beschauer im Weihersbachtal zwischen Pottenstein und der Schüttersmühle über dem westlichen Ufer dieses Flusslaufes öffnet, just an der Stelle, wo sich heute die Teufelshöhle befindet. Teufelsloch hießen sie die geheimnisvolle Unterwelt, die sich ihnen hier inmitten eines fast unheimlichen Felsenreiches auftat, weil man sich von ihr allerlei Schauergeschichten, Sagen und Märchen erzählte. Der Teufel hause hinter dieser finster gähnenden Felsenpforte, hieß es und wehe dem Menschen, der es wagt, in sein Reich einzudringen, er wird unrettbar eine Beute des Satans. Wer in das Innere der Höhle eindrang, der musste nach 80 m Entfernung vom Eingang umkehren, weil das Ende der Höhle erreicht war und sich die Höhle in niedrigen Abzweigungen verlor. Die Meinung, dass nach den 80 m das Ende der Teufelshöhle - so nannte man das Teufelsloch später - erreicht war, hielt sich bis in die beiden ersten Jahrzehnte des vorigen Jahrhunderts. Prof. Dr.-Ing. Hans Brand konnte die Ansicht Dr. Neischls, dass die Teufelshöhle eine Zerklüftungshöhle sei, auf Grund seiner umfassenden Fachbildung und seiner Erfahrung als Karstforscher und Lagerstättengeologe nicht teilen. Dank der Unterstützung der Stadt Pottenstein konnte er den Entschluß fassen, die abgeriegelten Fortsetzungen der Teufelshöhle zu erkunden und die Höhle in ihren wirklichen Ausmaßen der Öffentlichkeit zu erschließen. Im Oktober 1922, mitten in der Inflation, begann man mit den technischen Erschließungsarbeiten der Teufelshöhle. Bald war die große Abschlusswand des bisherigen Höhlentunnels durch gesprengt und die ersten Tropfsteingrotten gefunden, die an Pracht und Schönheit alle Erwartungen übertrafen. Die bis zum Jahre 1923 aus der Teufelshöhle geholten Aufschlüsse waren für Prof. Dr.-Ing. Brand nicht hinreichend genug, um die Geheimnisse der Höhlenentstehung und des Flusses, der einst aus der Höhle hervorbrach, in befriedigender Weise zu klären. Er ordnete daher eine zweite Erschließung der Höhle an. An Pfingsten 1931, nach 8-jähriger schwerer Arbeit, war die zweite Teilerschließung beendet und die Teufelshöhle konnte in einer Ausdehnung von fast 1500 m der Öffentlichkeit zur vollständigen Besichtigung freigegeben werden, mit Raumentwicklungen, wie sie in deutschen Höhlengebieten nur ganz selten in Erscheinung treten. Es war nicht nur ein Wunder der Wissenschaft, sondern auch ein Wunder moderner Technik vollbracht.

Fischergasse mit Blick auf Burg

Gasthof Persau 17 Upl.
Gutbürgerl. Küche · Ferienwohnungen
Garten · Terrasse · Ruhige Lage
Fam. Haas · Püttlach 24 · 91278 Pottenstein
Mittwochs + Donnerstags Ruhetag außer Feiertagen
Tel. 0 92 46 / 2 79 · www.gasthof-persau.de

Umgebungsplan mit Ortsteilen

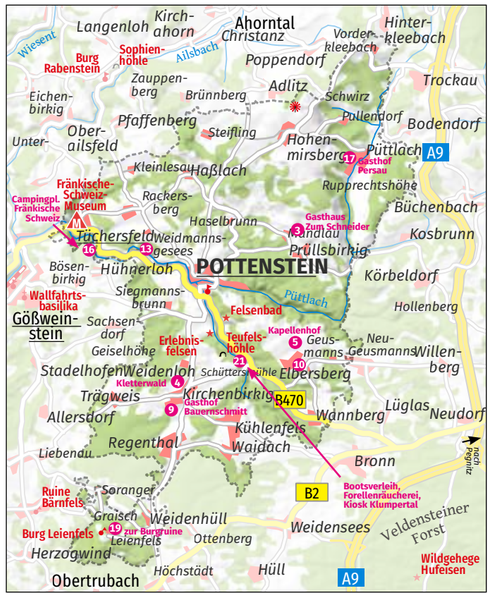

Wanderungen und Ausflugstipps

500 km mark. Wanderwegenetz, Rast- und Parkplätze, Kinderspielplätze, Rasthütten, geführte Gästewanderungen, Wanderpass, Wanderauszeichnung, Wanderkarten.
Einzelwanderungen in geschützte Gebiete; durch das Obere Püttlachtal nach Hollenberg – ein Erlebnis – Rundwanderweg durch das Klumpertal – ein Landschaftsidyll –

Diese beiden Täler sind nur dem Wanderer vorbehalten, es gibt dort keine Verkehrsstraßen!

Staatsforstgebiet Prüll mit herrlichen Aussichtspunkten u. Rundwanderwegen – eine Oase der Ruhe.
Leo-Jobst-Weg, ein herrlicher Waldpfad durch das untere Püttlachtal zum bekannten Felsendorf **Tüchersfeld**.

Wanderinfos: Ausgabe durch das Tourismusbüro, Beschreibung der 12 schönsten Rundwanderwege. Kurkarteninhaber erhalten für sämtliche erwanderten Strecken die Wandernadel der Stadt Pottenstein im Tourismusbüro.

Ausflugsfahrten mit Pkw oder öffentlichen Verkehrsmitteln:
Bayreuth (27 km), Bamberg (60 km), Nürnberg (55 km), Rothenburg o. T. (135 km), Fichtelgebirge-Frankenwald (90 km), Hersbrucker Schweiz (45 km), Vierzehnheiligen-Schloss Banz (90 km), Landesjagdfalkenhof Schloss Rosenburg, bei Riedenburg im Naturpark Altmühltal (ca. 100 km)

Lohnende Naherholungsziele:
- **Die Pottensteiner Erlebnismeile**
- **Wildgehege Hundshaupten** bei Egloffstein (28 km);
- **Vierzehnheiligen**-Schloss Banz (ca. 75 km);
- **Burg Feuerstein**, Segelflugplatz (ca. 25 km);
- **Burg Aufseß** (ca. 25 km);
- **Wildgehege Veldensteiner Forst** (12 km);
- **Erlebnispark Schloss Thurn**, Heroldsbach bei Forchheim (38 km),
- **Burg Rabenstein** / Falknerei (10km),
- **Gößweinstein** (10 km)

Gasthaus-Campingplatz
"Einkehr zur Bärenschlucht"
Tel 09243/206
Wild- und Fischspezialitäten
gutbürgerliche Küche
Familie Bayer
13 B1

21 Upl.

KIOSK zum Klumpertal
Von Ostern bis Anfang November
Mo - So ab 10.30 Uhr geöffnet.
Kein RUHETAG!
Harald Niklas, Monique Potzler, Schüttersmühle 1, 91278 Pottenstein
Tel. 0 92 43 / 73 35
Aktuelle Infos bei Facebook unter „Kiosk zum Klumpertal“

600 m ü. M.
Gasthof und Pension
Zur Burgruine
www.zur-burgruine.de
Eisenbahnanlage im Felsgarten · Große Terrasse mit herrlicher Aussicht
Hervorragende Wandermöglichkeiten
Zur Burgruine · OT Leienfels 2 · 91278 Pottenstein · Tel. 0 92 44 / 3 66
kein Ruhetag und durchgehend warme Küche!
gasthof@zur-burgruine.de 19 s.Upl.

Kur-Information

Kureinrichtungen: Freikneippanlage, Kurpark, Kurzentrum.

Kneippanlage:
Freikneippanlage im Oberen Püttlachtal

Bäder und Massagen: Im Kurzentrum
Kurkonzerte: regelmäßige Kurkonzerte während der Hauptsaison (siehe Veranstaltungskalender Stadt Pottenstein).
Die Kurkarte bietet dem Gast erhebliche Preisvorteile durch Ermäßigung auf die verschiedensten Eintrittspreise.

Kurtaxe: In den staatlich anerkannten Luftkurorten Pottenstein, Kirchenbirkig, Tüchersfeld und Haselbrunn besteht Kurabgabepflicht.

Die Kurtaxe ist die Gegenleistung für die Herstellung und Unterhaltung der vielseitigen Kur- und Fremdenverkehrseinrichtungen. Die Kurtaxe wird vom Wohnungsgeber erhoben, der auch die Kurkarten ausstellt.

Kurtaxe: € 1,00 p.T. und p.P. (2026)

Fränkische Schweiz-Museum Tüchersfeld Fragen Staunen Mitmachen

Erdgeschichte - Archäologie - Landwirtschaft - Handwerk - Trachten - Jüdisches Leben - Volksfrömmigkeit - Kunst

www.fsmt.de
09242-741 70 94

Am Museum 5 | 91278 Pottenstein | info@fsmt.de
April-Okt.: tägl. 10-17 Uhr | Nov.-März: So 13.30-17 Uhr
www.museen-fraenkische-schweiz.de
museen

13 s. Pl. Tüchersfeld

Ortsteil Tüchersfeld

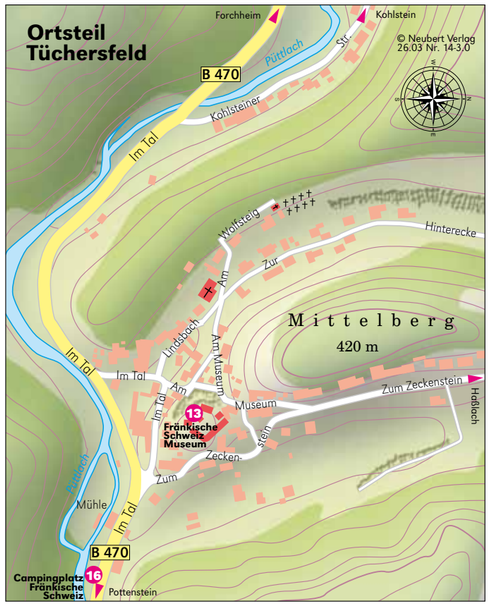

Sehenswürdigkeiten

Fränkische Schweiz-Museum, Ortsteil Tüchersfeld
Das **Fränkische Schweiz-Museum** wurde 1985 in den Gebäuden des sog. Juden-hofes in Tüchersfeld eröffnet. Nach einer grundlegenden Renovierung konnte der einmalige, aus den Jahren 1758-1762 stammende Gebäudekomplex damit einer neuen Zweckbestimmung übergeben werden. Die bei den sorgfältig durchgeführten Sanierungsarbeiten beibehaltene Kleinräumigkeit spiegelt gleichsam den Naturraum wieder. In den liebevoll eingerichteten Zimmern werden thematisch getrennt alle Aspekte des Landschaftsraumes angesprochen.
Die **Geologie** der Fränkischen Schweiz und ihre Eigentümlichkeiten werden dem Besucher in der Eingangshalle vorgestellt.
Die **Archäologie** knüpft an die eiszeitlichen Entwicklungen mit den ersten Nachweisen des Menschen in der Region an und leitet über in die geschichtlichen Zeiträume. Die **Historische Ausstellung** macht mit den nur aufgrund der Kleinräumigkeit erklärbaren Sonderabläufen der geschichtlichen Entwicklung des Gebietes vertraut. **Bäuerliche Wohnkultur** und **Arbeitsweisen** vermitteln einen Eindruck von früheren Lebensverhältnissen.
Handwerksgeräte und Zunftwesen lassen den zweiten Haupterwerbszweig der einheimischen Bevölkerung plastisch hervortreten.
Trachten, Brauchtum und **Volksfrömmigkeit** helfen, das Bild abzurunden.
Judentum und jüdischer Glaube werden dem interessierten Besucher in der kleinen, erhaltenen **Synagoge** nahe gebracht.
Zusätzlich zu diesem reichen Angebot finden im Fränkischen Schweiz-Museum noch zahlreiche **Sonderveranstaltungen** statt. Die jeweiligen Termine können über die Museumsleitung (09242 / 7417090) oder die örtlichen Verkehrsämter erfragt werden.

Burg Pottenstein
Im Jahre 918 n.Chr. befahl König Konrad I. auf einem Reichstag zu Forchheim hier eine Burg als Befestigung gegen die Magyaren und Slawen zu bauen. Im Jahre 1228 wurde der Hl. Elisabeth, einer Prinzessin aus Ungarn, von ihrem Onkel, dem Bischof Eckbert von Bamberg, die Burg Pottenstein als Zufluchtsstätte zur Verfügung gestellt. Nach der Säkularisation 1803 fiel die Burg an den Bayerischen Staat und stand einige Jahrzehnte leer. Im 19. Jahrhundert wurde sie instand gesetzt und renoviert. Die Burg ist heute im Besitz der Familie von Wintzigerode und enthält ein Museum. Vier komplett eingerichtete Schauräume, das Brunnenhaus mit Hausgerät sowie historische Ausstellungen in der Zehntscheune sind von Mai bis Oktober zu besichtigen. (Öffnungszeiten siehe entsprechende Rubrik)

16 s. Tüchersfeld

Lieber Wanderfreund, unser Kiosk, direkt am Frankenweg, bietet sich als ideale Rast.

Hausgemachte Kuchen
Sonnenterrasse
Kinderspielplatz

Café am Campingplatz Fränkische Schweiz Tüchersfeld
Familie Spätling
Tüchersfeld
91278 Pottenstein
Tel. 09242 / 1788
www.campingplatz-fraenkische-schweiz.info

10 s.Upl.
WIRTHSAUS am Gnock
Fränkische Küche!
Öffnungszeiten: Dienstag bis Donnerstag ab 14 Uhr bis 22 Uhr
Freitag bis Sonntag ab 11 Uhr bis 22 Uhr
Tel: 09243 / 1359 **Am Gnock 1 · 91278 Pottenstein/Elbersberg**

BAYERISCHE STAATSFORSTEN
Nachhaltig Wirtschaften.
Natur, Wald und Wild
www.wildgehege-hufeisen.de
Das **WILDGEHEGE HUFEISEN** liegt im Herzen des Veldensteiner Forstes.
Es ist über die Autobahn A9 und den Anschlussstellen Plech und Pegnitz zu erreichen.
Das etwa 40 Hektar große Tiergehege liegt idyllisch eingebettet in einer Kiefern-Fichten-Waldgesellschaft.

Sport und Unterhaltung

Info: "Die Pottensteiner Erlebnismeile"

Tennis-Anlage: TC Pottenstein
Auskunft unter 09243 / 1497

Golf: öffentl. Golfanlage "Bärenrough", OT Weidenloh, Tel. 0 92 43 / 70 02 90 Int. 27-Loch-Golfplatz mit Driving Range OT. Weidenloh

Kletterwald Weidenloh

Soccerpark Regenthal
Aussichtspunkte:
Hohenmirsberger Platte, Himmelsleiter, Hohe Leite und 11 weitere „Highlights“ - Prospekt / Info im Tourismusbüro erhältlich.

Kinderspielplätze: in den Randzonen der Stadt und den einzelnen Ortsteilen

Fränk. Schweiz-Museum:
OT Tüchersfeld

Minigolf:
Am Kurzentrum 18 Bahnen intern. Vorschriften entsprechend, in herrlicher Lage. Mit Kurkarte ermäßigte Spielpreise.

Abenteuergolf in Weidenloh

Hallenbad: Erlebnisbad „Juramar“
Felsenbad mit Seebühne

Sommerrodelbahnen:
Am Langen Berg

Tret- und Ruderbootsbetrieb:
am „Schöngrundsee“ , Preisermäßigung mit Kurkarte

E-Fun-Park
Außerdem: Schießsport, Stadtführungen, Gruppenwanderungen, Bierseminare, Klettern, Paragliding, Mountainbike - Touren usw.

Auskünfte bzw. Anmeldung:
im Tourismusbüro am Rathaus

Pottenstein im Winter
Ewige Anbetung am 6. Januar; bezaubernde Winterlandschaft; geräumte Wanderwege; erholsame Spaziergänge. Wintersportmöglichkeiten, wie Rodeln,
Langlauf, Loipen in unmittelbarer Umgebung, gespurte Loipen. 3 Skilifte im Umkreis: Spies, Muggendorf, Draisendorf

Kunsteisstadion: Pegnitz (14 km)

(siehe Anzeigen)

Lieber Gast

Herzlich willkommen in Pottenstein
Wir heißen Sie, liebe Gäste, von Herzen willkommen. Wir freuen uns ganz besonders, dass Sie sich Pottenstein, bekannt als von der Natur gesegnetes Fleckchen Erde, als Frühjahrs-, Sommer-, Herbst- oder Winterreiseziel ausgesucht haben.

erlangen Sie von Ihrem Gastgeber die Kurkarte. Mit dieser Karte erhalten Sie von uns kostenlos Ihre Wanderinfos sowie Ihre „Erlebnis Card Fränkische Schweiz“, Ihr Sparbuch für einen Erlebnisurlaub in der Fränkischen Schweiz. Wir wünschen Ihnen dabei viel Vergnügen.

Ihr Team vom Tourismusbüro Pottenstein
www.pottenstein.de

Straßenverzeichnis

Ahornweg	B / 3-4
Alter Burgweg	D-E / 4-5
Am Breitenstein	C / 4
Am Köppelplatz	C / 2-3
Am Kurzentrum	D / 3
Am Langen Berg	G-H / 2-4
Am Schrottenberg	C / 4
Am Siegenberg	E / 3
Am Stadtgraben	D / 3-5
Am Sportzentrum	B / 2-3
An der Stressenleite	B / 2
Bayreuther Berg	B-D / 3-4
Betzenwegl	D / 3-4
Buchenweg	A / 3-4
Burgstr.	E-F / 4
Dr.-Brunner-Str.	A-B / 1-2
Finkenleite	E-F / 4-5
Fischergasse	D / 4
Forchheimer Str.	D-E / 2-3
Franz-Wittmann-Gasse	D / 2-4
Freiherr-v.-Redwitz-Gasse	D / 3-4
Friedrich-Wachter-Str.	B / 2
Fronfeste	D / 5
Gartenstr.	B-C / 4
Hauptstr.	D / 3-5
Hollergasse	D / 4-5
Jugendherbergsstr.	A-B / 1-2
Kiefernweg	B / 4
Kirchplatz	D / 4
Kreuzleite	D-E / 2-3
Lindenstr.	B / 4
Löhrgässchen	D / 5-6
Malerwinkel	D / 4
Mariental	B-C / 5-6
Marktplatz	D / 4
Michelsberg	E-F / 4
Nürnbergr Str.	E / 13
Oberes Püttlachtal	D-E / 6-7
Pater-Reus-Str.	A-B / 2
Pegnitzer Str.	E-F / 4
Schlehenweg	B / 4
Seelenbrunnengasse	D / 3-4
Spitalstr.	C / 3
Steinbruchweg	B / 2
Teubnerstr.	C / 3
Vockensteinweg	A-B / 2-3
Wacholderweg	C / 3

Willkommen in der Stadt Pottenstein

6 B3

Was ist wo?

1	D/E3	Gästezentrum Tourismusbüro
2	D/E3	Rathaus
3	D4	Postagentur
4	D3	Freizeitbad „Juramar“ mit Kurzentrum
5	D3	Kurpark
6	D3	Minigolf
7	E4	Burg Pottenstein
8	H5	Teufelshöhle, Schöngrundsee, Sommerrodelbahn
9	B3	Sportanlage mit Sportheim
10	A1	Jugendherberge
11	D4	Stadtpfarrkirche (kath.)
12	C/D4	Kunigundenkirche (kath.)
13	D2	Johanniskirche (ev.)
14	D4	Bürgerspital - Kita
15	D7	Zur Freikneippanlage
16	G5	Schullandheim
17	D4	Bürgerhaus
18	D5	Seniorenheim

Anhand der schwarzen Ziffernpunkte und Planquadratbezeichnungen finden Sie im Stadtplan schnell alle oben genannten Einrichtungen!

FELSENBAD POTTENSTEIN
MIT SEEBÜHNE UND GEMÜTLICHEM BIERGARTEN!
Imbissangebot mit warmen und kalten Brotzeiten, Getränke, Kaffee u. Kuchen.
Cateringdienst nach Vereinbarung!
Pegnitzer Straße 35, Pottenstein
volk-bauer@t-online.de · Tel. 0160-90543103
21 D3

Pottensteiner Erlebnismeile

Einmalig in Nordbayern - Die Pottensteiner Erlebnismeile.
Mehr als 20 Attraktionen für Groß und Klein in unmittelbarer Umgebung.
Zu Fuß, mit dem Fahrrad oder mit dem Auto; ob jung oder alt, die Pottensteiner Erlebnismeile bietet Spaß für die ganze Familie. Ob nun ein Besuch in der Teufelshöhle, Entspannung in einem der Schwimmbäder oder sportliche Aktivitäten, es gibt hier alles, was das Urlauberherz begehrt.

1. Teufelshöhle
2. Schöngrundsee
3. Felsenbad
4. Erlebnisfelsen Pottenstein
5. Fitness-Club
6. Kletterwald
7. Golfplatz
8. Elektro Fun-Park
9. Burg Pottenstein
10. Scharfrichtermuseum
11. Minigolf
12. Juramar
13. Fränkische Schweiz Museum Tüchersfeld
14. Fossilklopfplatz Hohenmirsberg Geoinfopunkt
15. Soccerpark / Indoor-Kletterwald
16. Abenteuer-Golfanlage
17. Historische Altstadt
21. Geo-Erlebnisweg Hohenmirsberg
22. Paragliding
23. Faust-Festspiele Pottenstein

Weitere Informationen zu Öffnungszeiten, Anfahrt und Eintrittspreisen finden Sie im Internet unter www.pottenstein.de oder im Tourismusbüro Pottenstein.

21 D3

HEINER'S
Forellenräucherei
Seit 1894 in Pottenstein

Schüttersmühle 5 – 91278 Pottenstein
T: 09243 701 17 37 – E: info@forellenraeucherei.com
Öffnungszeiten: Mo – So von 10:30 – 18:30 Uhr
Saisonbedingt geöffnet von April bis Ende Oktober, Mittwoch Ruhetag
www.forellenraeucherei.com

Information

Pottenstein
Staatlich anerkannter Luftkurort.
Postleitzahl: 91278, Telefonvorwahl: 0 92 43
Lage: 360 - 620 Meter ü. M., Einwohnerzahl mit Ortsteilen: 5300
Landkreis Bayreuth, Regierungsbezirk Oberfranken
Felsenstädtchen (1500 Einw.) am Zusammenfluss von Püttlach, Weihersbach und Haselbrunnbach, inmitten steil aufragender Dolomitfelsen gelegen, herrliche Mischwälder, forellenreiche Bäche, Mühlen und Höhlen, mit den ebenso staatlich anerkannten Luftkurorten Tüchersfeld, Kirchenbirkig/Weidenloh, Haselbrunn und weiteren Ortsteilen Rackersberg, Kleinlesau, Weidmannsgesees, Hohenmirsberg, Steifling, Haßlach, Prüllsbirkig, Vorderkleebach, Püttlach, Siegmannsbrunn, Elbersberg, Wannberg, Schüttersmühle, Waidach, Regenthal, Leienfels, Weidenhüll und Graisch.

Auskunft, Tourismusbüro und Zimmernachweis:
Tourismusbüro im Rathaus, Forchheimer Straße 1, 91278 Pottenstein, Öffnungszeiten: siehe unten. Tel. 7 08 - 41 / 42, E-mail: info@pottenstein.de www.pottenstein.de

Kurkarte: Ausgabe durch Vermieter, Dauerermäßigung bei städt. Einrichtungen.

Stadtverwaltung: Rathaus, Forchheimer Str. 1, Tel. 7 08-0

Fundbüro: Rathaus, Forchheimer Str. 1 Tel. 7 08-32

Fränk. Schweiz-Museum, Tüchersfeld:
(siehe Rubrik „Sehenswürdigkeiten“)

Teufelshöhle: gewaltige Tropfsteinhöhle, Führungen von Ostern bis Okt. von 9.00 - 17.00 Uhr (Tel. 2 08) Winterhalbjahr: Nach tel. Anmeldung Therapiestation, Parkplatz, Restauration, Kulturveranstaltungen in der Teufelshöhle

Burg Pottenstein: 1000-jährige Burg, Zufluchtsort der hl. Elisabeth, Eintrittsermäßigung mit Kurkarte

Tennis-Anlage: TC Pottenstein

Camping:
Campingplatz „Bärenschlucht“ Weidmannsgesees, Tel. 2 06
Campingplatz „Fränk. Schweiz“ Tüchersfeld, Tel. 0 92 42 / 4 40 od. 17 88
Campingplatz „Jurahöhe“ Tel. 91 73, Fax 91 74

Fahrdienste: TAXI-Joe, Tag & Nacht Tel. 09241-3000

Banken: Raiffeisenbank: nur Bankautomat, Marktplatz 3; Sparkasse Pottenstein, Am Stadtgraben.

Führungen: Regelmäßig geführte Wanderungen, Stadtführungen

Verkehrsanbindungen:
BAB München-Berlin, Ausfahrt Trockau (12 km), Ausfahrt Pegnitz-Pottenstein (9 km); BAB Frankfurt-Nürnberg, Ausfahrt Höchstadt-Ost (40 km); Bahnstation Pegnitz - ü. Nürnberg - (14 km), Busanschluss nach Pottenstein; Bahnstation Ebermannstadt - über Forchheim - (28 km), Busanschluss nach Pottenstein; Flughafen Nürnberg (60 km); Buslinienverkehr von und nach Bayreuth, Pegnitz, Forchheim, Ebermannstadt, Gößweinstein, Behringersmühle, Streitberg, Muggendorf

Polizei Pegnitz:
Tel. 0 92 41 / 9 90 60

Zugauskunft:
DerPart Reisebüro Pegnitz, Tel. 0 92 41 / 48 13 13

Flughafen Nürnberg: Information, Tel. 09 11 / 37 54 40; Lufthansa, Tel. 09 11 / 2 00 48

Öffnungszeiten

Fränk. Schweiz-Museum im Ortsteil Tüchersfeld:	täglich 10 – 17 Uhr, von April bis Oktober, von November bis März, So. 13.30 – 17 Uhr,
Bootsbetrieb Schöngrundsee: (s. Anzeige)	tägl. von 10 – 19 Uhr, vom 1. 4. – 31. 10. bei guter Witterung
Teufelshöhle:	tägl. 9 – 17 Uhr, von Ostern bis Ende Oktober
Therapiestation:	tägl. 10 – 12 und 14 – 16 Uhr, von April bis Oktober
Tennisanlage:	tägl. nach Voranmeldung April – Oktober
öffentliche Golfanlage:	von April bis Oktober ganztags geöffnet
Minigolfanlage	tägl. ab 10 Uhr, von 1. 4. – 31. 10.
Burg Pottenstein (Museum)	10 – 17 Uhr, Di. – So. v. 1. 5. bis Ende Oktober sowie Ostern und Pfingsten und auf Anfrage
Gästezentrum am Rathaus,	Mai bis September : Mo–Fr 9–17 Uhr, Sa 10–12 Uhr
Tourismusbüro, Information, Zimmernachweis	Oktober bis April: Mo–Fr 9–12 Uhr, 14–16 Uhr
„Juramar“	Öffnungszeiten: siehe Website www.juramar.de
Sommerrodelbahn	bei gutem Wetter täglich ab 10 Uhr

Das GÄSTEMAGAZIN POTTENSTEIN erscheint 1x jährlich jeweils im Frühjahr. Herausgeber: **NEUBERT VERLAG & WERBUNG,** Postfach 1269, 85581 Poing Tel. 0 81 21 / 77 84 40, Fax 77 84 44, Internet: www.neubert-verlag.de, E-Mail: info@neubert-verlag.de, in Zusammenarbeit und Auftrag des **Tourismusbüros Pottenstein** Tel. 0 92 43 / 7 08-41/42
Anzeigenberatung: Roland Bartsch, Tel. 0175 / 323 76 04
Alfred Häfner, Geschwand 09197 / 1243
GM_Pottenstein-2026-04-14