

KULTUR, AUSFLUGS- UND FREIZEITTIPPS



Schloss Hersbruck (Amtsgericht)

Foto: R. Stöhr

NÜRNBERGER LAND

mit Altstadtplänen Feucht, Altdorf,
Hersbruck, Schnaittach, Lauf
und Rundtourenkarte



Liebe Leserin, lieber Leser,

ob Sie hier Urlaub machen oder hier wohnen: diese Broschüre soll Ihnen Tipps und Anregungen geben - das NÜRNBERGER LAND - die wunderschöne und vielfältige Region vor den Toren der alten Reichsstadt Nürnberg zu erleben, kennen und lieben zu lernen.

Sie finden darin die Ortspläne der größeren Städte und Gemeinden mit eingezeichneten Rundwegen und Sehenswürdigkeiten, Adressen und Telefonnummern der wichtigsten Tourist-Informationen und Großgemeinden, Hinweise auf die zahlreichen Museen mit Telefonnummern und Öffnungszeiten, Tipps für Freizeit- und Wellnessaktivitäten, Besichtigungen historischer Bauten, Burgen und Festungen, legendärer Zeitzeugen, wie dem historischen Brück-Kanal sowie Hinweise auf Naturwunder und -schönheiten, wie die wildromantische Schwarzachklamm und die zahlreichen besuch- und erkundbaren Höhlen.

Nicht zu vergessen ist natürlich das kulinarische Angebot der zahlreichen Wirtshäuser, Gasthöfe und Restaurants, das mit einer deftigen Brotzeit, fränkischen Spezialitäten oder einem exquisiten Menü wesentlich zu einem rundum gelungenen Ausflugstag beitragen kann. Auch der Hinweis auf Übernachtungsmöglichkeiten - falls man die Tour nicht an einem Tag bewältigen will - was zu empfehlen wäre, wurde nicht vergessen.

In der Übersichtskarte NÜRNBERGER LAND in der Mitte des Heftes finden Sie den Routenverlauf einer empfohlenen Rundtour markiert, bei der man alle Regionen des NÜRNBERGER LANDES kennen lernen kann. Ausgehend von dieser Tour sind natürlich auch Abstecher zu Sehenswürdigkeiten und Orten, die nicht direkt an der Strecke liegen, möglich. Ausgangs- und Endpunkt dieser Rundtour ist jeweils der Osten von Nürnberg.

Ob bei Tagesausflügen in die einzelnen Regionen oder bei der empfohlenen Rundfahrt, wir wünschen Ihnen jetzt schon ein unvergessliches und erlebnisreiches Ausflugsprogramm und viel Spaß im NÜRNBERGER LAND.

Der Herausgeber
NEUBERT VERLAG

P.S.: Zu Einzelthemen, wie z. B. Wandern, Radfahren, Kultur, Familienspaß, Abenteuer und Freizeit etc., sind über den **NÜRNBERGER LAND TOURISMUS**

Dienststelle Hersbruck

Amberger Straße 54

91217 Hersbruck,

Tel. 09123 / 950 60 62

E-Mail: urlaub@nuernberger-land.de

jeweils umfangreiche Broschüren mit Detailbeschreibungen erhältlich.

Der Inhalt erhebt keinen Anspruch auf Vollständigkeit. Änderungen und Irrtum vorbehalten. Wir nehmen gerne weitere Ziele auf, wenn uns diese mitgeteilt werden und sind für Aktualisierungen und Anregungen dankbar.

ROUTENVERLAUF

REGION FEUCHT / SCHWARZENBRUCK

FEUCHT	6
SCHWARZENBRUCK	7
Hotel Harbauer	7
Rummelsberg	8

REGION BURGTHANN / ALTDORF

BURGTHANN	9
ALTDORF	10

REGION RUND UM HERSBRUCK

WINKELHAID	12
HENFENFELD	12
OFFENHAUSEN	12
ENGELTHAL	12
Landgasthof Weißes Lamm	13
REICHENSCHWAND	13
Gemeinde Reichenschwand	13

KARTE NÜRNBERGER LAND MIT RUNDTOUREN-EMPFEHLUNG..... 15

HERSBRUCK	16
Café Bauer	17
Deutsches Hirtenmuseum	17
Fackelmann-Therme	18
HAPPURG	18
POMMELSBRUNN	19
HUBMERSBERG	19
Hotel Lindenhof	19
Café Crema	20
HARTMANNSHOF	20

REGION NEUHAUS / VELDEN / OBERES PEGNITZTAL

NEUHAUS a.d. PEGNITZ	21
KROTTENSEE	21
VELDEN	21
HARTENSTEIN	21
RUPPRECHTSTEGEN	21
HÖHLENWANDERTIPPS	22
VORRA	22

REGION SITTENBACHTAL / SCHNAITTACH / NEUNKIRCHEN a. SAND

KIRCHENSITTENBACH	23
OSTERNOHE	23
SCHNAITTACH	23
NEUNKIRCHEN AM SAND	24

REGION RUND UM LAUF

LAUF/PEGNITZ	25
LEINBURG	26
RÖTHENBACH/PEGNITZ	26
RÜCKERSDORF	27
Röthenbach	27
SCHWAIG	27
Impressum	27
Fackelmann Welt	28

**EMPFEHLENSWERTE
ENTDECKUNGS- UND ERLEBNISTOUR
DURCHS NÜRNBERGER LAND**

In dieser Reihenfolge finden Sie auch die Orte und Ausflugsziele auf den folgenden Seiten und die markierte Route auf der Karte in der Mitte des Heftes!

Ausgangs- und Endpunkt Nürnberg-Ost:

Von Nürnberg über Altenfurt nach **Feucht** (Dreischlösser-rundweg, Zeidelmuseum, Raumfahrtmuseum), nach **Schwarzenbruck** (Brückkanal und Schwarzachklamm), nach **Burgthann** (Burg mit Bergfried, Treideln auf dem Ludwig-Kanal, Goldkegelplatz Ezelsdorf), nach **Altdorf** (Stadtrundgang) weiter über **Winkelhaid**, **Offenhausen** (Keilberg Kirwa), **Engelthal** (St. Willibaldskapelle, Naturdenkmal „Steinerne Rinne, Lama Trekking), **Henfenfeld**, **Reichenschwand**, nach **Hersbruck** (Stadtrundgang, Hirtenmuseum, Fackelmann-Therme), weiter nach **Happurg** (Stausee), nach **Pommelsbrunn** (Badhaus, Heimatmuseum), **Hartmannshof** (Urzeitbahnhof), über das **Hirschbachtal** (Wander- und Kletterparadies), nach **Hartenstein** (Burg Hartenstein, Museum „Hauen, Stechen und Hofieren“), über **Velden** nach **Neuhaus** a. d. Pegnitz (Burg Veldenstein) und **Krottensee** zur Maximiliansgrotte (**s. Höhlenwandertipps**).

Zurück durch das **obere Pegnitztal**, über **Rupprechtstegen**, **Artelshofen**, **Vorra** (Pegnitzinsel), nach **Kirchsittenbach** zur Burg Hohenstein, von dort über **Osternohe** (Bike-Park) nach **Schnaittach** (Geschichtsweg, Jüdisches Museum, Festung Rothenberg), weiter nach **Neunkirchen a. Sand**, **Speikern** (Hopfenmuseum, Geschichtsweg), nach **Lauf a. d. Pegnitz** (Stadtrundgang, Wenzelschloss, Industriemuseum), über **Leinburg** nach **Röthenbach** (Wehrtechnikmuseum, Conradt-Museum, Moritzberg) von dort über **Rückersdorf** (Heimatmuseum) und **Behringersdorf** zurück nach **Nürnberg**.

Zu Fuß, per Rad oder Auto, kommt auf die Zeit an, die Sie einplanen können!

Diese Tour ist nur eine Anregung, um die vielfältigen Facetten des NÜRNBERGER LANDES bei einer Rundfahrt kennen zu lernen. Selbstverständlich gibt es bei Abstechern links und rechts davon ebenfalls viel zu entdecken und viele gemütliche Einkehrmöglichkeiten.

Sie soll vor allem Appetit machen auf künftige Ausflüge in die einzelnen der beschriebenen Regionen, um diese dann intensiver zu erkunden und erleben!



REGION FEUCHT / SCHWARZENBRUCK

FEUCHT

MARKT 90537

Tourismus-Info und Bürgerbüro, Hauptstraße 33,
Telefon 09128/916754; info@feucht.de – www-feucht.de

Übernachtungsmöglichkeiten!

Im Mittelalter Zentrum der Waldbienenhaltung und Honig-
gewinnung, der sog. ZEIDLEREI. Von hier kam auch der Honig
für die berühmten Nürnberger Lebkuchen.

Empfehlenswert: Familiengerechter 7 km langer Rundweg (ca.
2,5 Stunden), vom Ortskern über die **Krugsweiher** bis zum
Jägersee.



Drei-Schlösser-Rundweg

- | | |
|--------------------|---------------------------------------|
| 1 Rathaus | 6 Pfinzingschloss |
| 2 Zeidlerschloss | 7 Hermann-Oberth-
Raumfahrt-Museum |
| 3 Zeidelgericht | 8 Tucherschloss mit Barockgarten |
| 4 Herz Jesu Kirche | 9 St. Jakob Kirche |
| 5 Zeidel-Museum | |

Sehenswürdigkeiten:

ZEIDLERSCHLOSS; ZEIDELGERICHT; ZEIDEL-MUSEUM
Fränkisches Imkerei-Museum, Pfinzingstraße 6, geöffnet:
jeden Sonntag 13.30 – 17.30; Das Zeidelwesen im Mittelalter
und die Bedeutung der Bienen und ihrer Erzeugnisse.
PFINZINGSCHLOSS; HERMANN-OBERTH-RAUMFAHRT-
MUSEUM; TUCHERSCHLOSS



Zeidel-Museum

SCHWARZENBRUCK

GEMEINDE 90592

Regensburger Straße 16, Telefon 09128/9911-0
gemeinde@schwarzenbruck.de – www.schwarzenbruck.de

Übernachtungsmöglichkeiten!

Idyllisch gelegen im Schwarzachtal und am Ludwig-Donau-
Main-Kanal. Gut erreichbar über die B8 und die S-Bahn Bahn-
hnhof Ochenbruck. Naturnahe Rad- und Wanderwege.

Sehenswertes und kulturelles Angebot:

Faberschloss, Petzschs Schloss, Kirchweihfeiern, Musikver-
anstaltungen und Vernissagen. Ein Anziehungspunkt ist der
„MONDSCHENMARKT“ immer am Vollmondabend.

Süsse Süßbrot am alten Kanal!

★★★ GARNI HOTEL HARBAUER

- Gästezimmer
- Ferienwohnungen
- Apartments

Kanalstrasse 2 • 90592 Schwarzenbruck / Pfeifferhütte

Tel.: 09183 93 19 0 • Email: info@hotel-harbauer.de • www.hotel-harbauer.de

Wanderung durch die SCHWARZACHSCHLUCHT:

ca. 7 km, ein absolutes Highlight für jeden Wanderer (auch für
Kinder geeignet). Durch die wildromantische Schwarzachklamm,
vorbei an überhängenden Sandsteinhöhlen und Auswaschungen
der GUSTAV-ADOLF-HÖHLE und am BRÜCKKANAL-BAU-
WERK. Am Ludwig-Donau-Main-Kanal entlang führt der Weg
wieder zurück zum Ausgangspunkt, dem Parkplatz des TSV
Ochenbruck.



Wanderweg durch die Schwarzachschlucht

Der HISTORISCHE BRÜCKKANAL ist eine auch heute noch vielbestaunte technische Meisterleistung aus dem 19. Jahrhundert, die den Ludwig-Donau-Main-Kanal über die Schwarzach führt. Zufahrt über Schwarzenbruck nach Steinach (Einkehrmöglichkeit).



Ludwigskanal

Rummelsberg

Ortsteil

überregional bekannt durch RUMMELBERGER DIAKONIE, Jahresfest 2024 am 9. Mai. (Himmelfahrt)

WALDSEILPARK – Abenteuer, Events und Führungen für Familien, Firmen und Schulen.

REGION BURGTHANN / ALTDORF

BURGTHANN

GEMEINDE 90559

Rathausplatz 1, Telefon 09183/4010; info@burgthann.de

Übernachtungsmöglichkeiten!

In idyllischer Lage zwischen Schwarzachtal und Breitenberg, zwischen Frankenalb und Jura, ist Burgthann eine Gemeinde, die das Moderne mit dem Traditionellen verbindet.

HISTORISCHE BURG mit HEIMAT- und KANALMUSEUM.

TREIDELSCHIFF „ELFRIEDE“ in Schwarzenbach, romantische Schifffahrt auf dem Ludwig-Donau-Main-Kanal wie vor 150 Jahren mit einem Zugpferd (2 km, 45 min).

GOLDKEGELPLATZ EZELSDORF, Panoramaweg zum Goldkegelplatz (ca. 13,5 km, ca. 4,5 Stunden), mit herrlichem Rundblick. Fundort des keltischen Goldkegels aus der Bronzezeit (1500 bis 1000 v. Chr.), heute im Germanischen Nationalmuseum in Nürnberg ausgestellt.



Ludwigskanal mit Treidelschiff

MUSEUM BURGTHANN

geöffnet: jeden 1. Sonntag im Monat von April – Oktober, zusätzlich an jedem 3. Sonntag im Monat jeweils von 13.30 – 16.30 Uhr.

Bei geeigneter Witterung ist auch der 27 m hohe BERGFRIED geöffnet mit herrlichem Ausblick ins NÜRNBERGER LAND – Führungen auf Anfrage, Telefon 09178/41805.

REGION BURGTHANN / ALTDORF

ALTDORF

STADT 90518

Kulturamt der Stadt Altdorf, Oberer Markt 2,
Telefon 09187/807-1241 – Kulturamt@altdorf.de

Übernachtungsmöglichkeiten!



Empfohlener Stadtrundgang:

- | | |
|--|---------------------------|
| 1. Kultur-Rathaus | 7. Feilturm |
| 2. Unterer Torturm | 8. Oberer Torturm |
| 3. Magdalenen Kirche | 9. Hängeesche |
| 4. Pallas Athene Brunnen | 10. Am Plätzlein |
| 5. ehemalige Universität | 11. Wallensteins Wohnhaus |
| 6. Pflegeamtsschloss /
Studentenbrunnen | 12. Rothenberger Häusle |

Stadtrundgang

Lernen Sie das historische Altdorf mit seinen Sehenswürdigkeiten bei einem Rundgang durch die Innenstadt kennen.

Eine Vielzahl geschichtsträchtiger Gebäude zeugt von einer vergangenen Epoche, die Persönlichkeiten wie den Philosophen Leibniz und den späteren Feldherren Wallenstein nach Altdorf führte, deren Spuren sich bis zum heutigen Tage nicht verloren haben.



Kultur-Rathaus Altdorf

Wo Geschichte lebendig wird – Stadtführungen in Altdorf

Nutzen Sie die Zeit Ihres Aufenthaltes, um die reiche Geschichte unserer Stadt bei einer Stadtführung kennen zu lernen. Buchungen sind jederzeit über das Kulturamt der Stadt Altdorf möglich und erfordern keine Mindestanzahl an Teilnehmern. Im Herzen Altdorfs befindet sich eine der ältesten Universitäten des fränkischen Raumes – die ehemalige Altdorfina.

Jeder Winkel atmet hier Geschichte und begleitet die Besucher zurück in die Glanzzeit der ehemaligen Nürnbergischen Universität, die neben Straßburg die einzige reichsstädtische Universität des Heiligen Römischen Reiches deutscher Nation war und ein Eckpfeiler der Geschichte Altdorfs ist.

In den Räumen der ehemaligen Druckerei der Altdorfina befindet sich das Universitätsmuseum. In regelmäßigen Sonderausstellungen wird hier die Geschichte Altdorfs buchstäblich begreifbar.

An den ehemals größten botanischen Garten Deutschlands erinnert das liebevoll angelegte Doktorsgärtlein hinter dem Museum.

Weitere Informationen erhalten Sie über Kulturamt,
E-Mail: kulturamt@altdorf.de, Telefon: 09187 807-1240

REGION RUND UM HERSBRUCK

WINKELHAID GEMEINDE 90610

Penzenhofer Straße 1, Telefon 09187/9720-0 www.winkelhaid.de

Hervorragende Infrastruktur und S-Bahn Anbindung nach Nürnberg. Ausgangspunkt für ausgedehnte Wanderungen und Fahrradtouren. Empfohlen der SIEBEN-BRÜCKEN-WEG.

Die 7 km lange Etappe des FRÄNKISCHEN DÜNENWEGS gilt als einer der schönsten Waldpfade, immer entlang des Himmelsbaches über Röthenbach bis nach Brunn.

HENFENFELD
VERWALTUNGSGEMEINSCHAFT 91239, Kirchenstraße 10,
Tel. 09151/8694-0

OFFENHAUSEN
GEMEINDE 91238 Hauptstraße 5

WEHRKIRCHE ST. NIKOLAUS (Baudenkmal), ST. OTTMAR-UND ST. OTTILIENKIRCHE auf dem Keilberg, „KEILBERG KIRWA“; alljährlich Anziehungspunkt für zahlreiche Besucher aus nah und fern. KNEIPPANLAGE in Kucha.



Wanderregion Hersbruck

ENGELTHAL
GEMEINDE 91238 Hauptstraße 41, Tel. 09158/380
Ehemaliges Klosterdorf; **Übernachtungsmöglichkeiten!**

Sehenswert: EV. KIRCHE (1270 erbaut), Ruine der ST. WIL-LIBALDSKAPELLE (ältestes Baudenkmal des Hersbrucker Landes). NATURDENKMAL „STEINERNE RINNE“ am Osthang des Buchenberges. **Aktivitäten:** LAMA TREKKING mit den Frankenalb Lamas, SEGWAY-TOUREN

★★★
LANDGASTHOF

Weißes Lamm
Fam. Schwab



Fränkischer Landgasthof mit Tradition und Ambiente

- 35 komfortable, beagliche Hotelzimmer
- sehr gemütliche Gasträume und ein herrlicher Biergarten
- ausgezeichnete Küche mit regionalen & saisonalen Spezialitäten
- hausgemachtes Gebäck

Hauptstr. 24 · 91238 Engelthal · Tel. 0 91 58 / 9 29 99-0 · Fax -9 29 99-92
E-Mail: kontakt@hotel-weisseslamm.de · www.hotel-weisseslamm.de

REICHENSCHWAND GEMEINDE 91244

Rathaus, Nürnberger Straße 20, Telefon 09151/8692-0

Übernachtungsmöglichkeiten!



Reichenschwand

liegt am Eingangstor zur Hersbrucker Schweiz

Zentraler Ausgangspunkt für Radtouren und Wanderungen in die wunderschöne Mittelgebirgslandschaft. Vielfältige Übernachtungsmöglichkeiten im Ort von der Ferienwohnung bis zum 4-Sterne-Hotel.

Auskunft bei Gemeinde Reichenschwand · Nürnberger Str. 20
91244 Reichenschwand · Tel. 0 91 51 / 86 92 - 0 · Fax 0 91 51 / 86 92 - 33
www.reichenschwand.de · gemeinde@reichenschwand.de



Reichenschwand aus der Vogelperspektive

Foto: Gemeinde Reichenschwand

Empfohlene Rundtour durchs NÜRNBERGER LAND

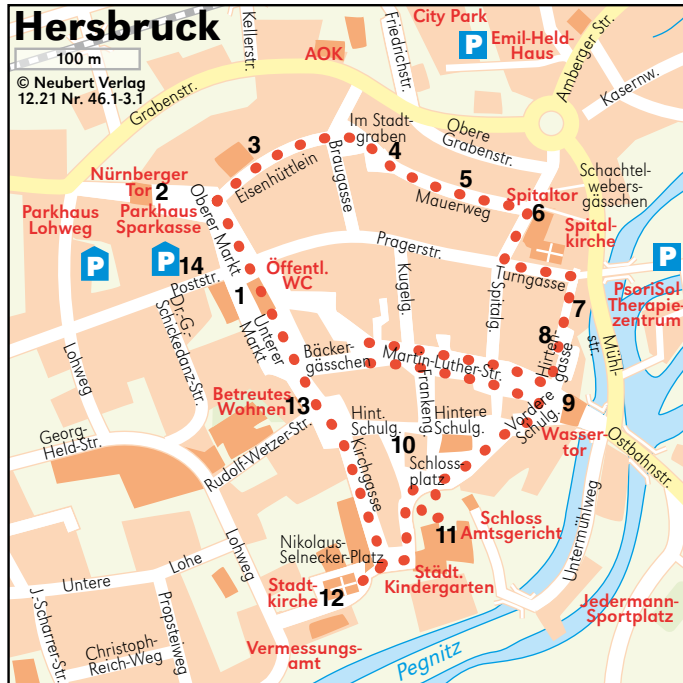


HERSBRUCK

STADT 91217

Tourist-Information im Bürgerbüro, Unterer Markt 2,
Telefon 09151/735401 – www.hersbruck.de

Übernachtungsmöglichkeiten!



Empfohlener Stadtrundgang:

- | | |
|---------------------------|---|
| 1. Rathaus | 9. Wassertor |
| 2. Nürnberger Tor | 10. Kastenamt |
| 3. Deutsches Hirtenmuseum | 11. Schloss |
| 4. Gänsturm | 12. Stadtkirche St. Maria |
| 5. Fraischturn | 13. Gotischer Treppengiebel mit 1628 gegr. Apotheke |
| 6. Spitaltor | 14. Tourist-Information im Bürgerbüro |
| 7. Hirtenhaus | |
| 8. Schusterhaus | |

Ausführliche Info im „Altstadtführer Hersbruck“ der Tourist-Information im Bürgerbüro.

Regelmäßige Stadtführungen ab Rathaus von Mai bis Oktober, Gruppen jederzeit nach Anmeldung.

Info: Tourist-Information Hersbruck im Bürgerbüro

GASTHOF • RESTAURANT • CAFÉ BAUER GMBH



Die Adresse für gepflegte, fränkische Gastlichkeit

Bekannt gute Küche mit fränkischen und regionalen Spezialitäten, moderne

Fremdenzimmer mit Dusche/WC, TV, Internet

91217 Hersbruck • Martin-Luther-Str. 16 • Tel. 0 91 51 / 8 18 80 • Fax 81 88 10
gasthof@restaurant-cafe-bauer.de • www.restaurant-cafe-bauer.de

Deutsches HIRTENMUSEUM Hersbruck

Das EINZIGE in Deutschland!



Eisenhüttlein 7 • 91217 Hersbruck • Tel: 09151 - 2161
Öffnungszeiten: Freitag bis Sonntag 10 - 16 Uhr
www.deutsches-hirtenmuseum.de

KUNSTMUSEUM

Amberger Straße 2, Telefon 09151/862575
geöffnet: Mittwoch – Freitag 14.00 – 18.00 ,
Sonn- und Feiertage 14.00 – 16.00

OLDTIMERAUSSTELLUNG „Dauphin-Speed-Event“
Industriestraße 11, Telefon 09151/81489-0,
Anmeldung nur für Gruppen.

FACKELMANN-THERME (s. Seite 18)

Thermenwelt-Saunapark-Wellnessoase / Sport- und Erlebnisbad
Badstraße 16, Telefon 09151/8393-0
www.fackelmanntherme.de

EINKAUFEN i.d. FACKELMANN-Welt mit Outlet,
Nürnberger Straße 91 (s. Rückseite)

Aussichtspunkt ARZBERGTURM vom 01. Mai – 31. Oktober,
Samstag 12.00 – 17.00, Sonn- und Feiertage 10.00 – 18.00



Turngasse mit Spitalkirche

THERMENWELT
SAUNAPARK
WELLNESSOASE
SPORT & ERLEBNISBAD

FACKELMANN®
THERME
HERSBRUCK

Mit allen Sinnen
entspannen.

Meine Vitalquelle
MEINE VITALQUELLE
IM NÜRNBERGER LAND.

staatlich anerkanntes
Heilwasser

FACKELMANNTHERME.DE



Hersbruck, Martin-Luther-Strasse

HAPPURG

Verwaltungsgemeinschaft 91230

Hersbrucker Str. 6, Telefon 09151/83830; Staatl. anerkannter Erholungsort; **Übernachtungsmöglichkeiten!**

Edelweißhütte am Deckersberg mit Aussichtsturm, FFH-Gebiet „Traufhänge und Bachtäler der Hersbrucker Alb“; Geologischer Lehrpfad „Houbirg“; Happurger Geschichtsweg.

HAPPURGER STAUSEE

Zwischen Houbirg und Deckersberg, ein Freizeitsee mit vielen Angeboten.

Kontakt: Nürnberger Land Tourismus, Telefon 09123/950-6062

POMMELSBRUNN

GEMEINDE 91224 Rathausplatz 1, Telefon 09154/9198-0

Übernachtungsmöglichkeiten!

NATURKUNDLICHES HEIMATMUSEUM, direkt am Dorfplatz. geöffnet: Sonntag 14.00 – 17.00 und nach Vereinbarung, Telefon 09154/1207

MITTELALTERLICHES BADHAUS, ca. 500 m östlich von der Dorfmitte; geöffnet 09.00 – 18.00, Führungen nach Vereinbarung, Telefon 09154/1207

FORREST HILL RANCH, Hubmersberg: Reiten, Westernreiten, Reitunterricht

HUBMERSBERG

Ortsteil 91224

(53 Einwohner) liegt auf dem Hochplateau der Hersbrucker Alb und ist Ausgangspunkt für herrliche Wanderungen zu jeder Jahreszeit.

LINDENHOF


GÖNNEN SIE SICH EINE PAUSE

LINDENHOF ****

Hotel - Restaurant - Biergarten
Ein idealer Ort für Urlaub, Tagungen und Feste

- mitten in der Natur, zentral an Wander- und Radrouten
- frische Gerichte aus regionaler und eigener Produktion
- eigene Konditorei und Metzgerei
- 4-Sterne-Hotel mit Indoorpool und Sauna

Hubmersberg 2, Pommelsbrunn | 09154 97991-0 | hubmersberg.de



Hersbrucker Straße 37, 91224 Hartmannshof, Tel.: 09154 – 911863
Täglich bieten wir Frühstücke bis 14 Uhr • Selbstgebackene Kuchen und Lavazza Kaffee

HARTMANNSHOF

91224 Ortsteil der Gemeinde Pommelsbrunn
VORGESCHICHTSMUSEUM-URZEITBAHNHOF
Streifzug durch 12.000 Jahre Menschheitsgeschichte
Bahnhofstraße 7a, Hartmannshof, Telefon 09154/9153758
geöffnet: Von Mai bis Oktober: Di-Sa. 13:30-17:00 Uhr, So. und
Feiertage 10:00-12:00 und 13:30-17:00 Uhr
November bis April: nur bis 16:30 Uhr geöffnet
www.vorgeschichtsmuseum-urzeitbahnhof.de



Veldensteiner Bierspezialitäten

**Das Ausflugsziel
in der Hersbrucker Schweiz**



Edelweißhütte

GASTSTÄTTE - BIERGARTEN

Deckersberg 34, 91230 Happurg
(09151) 8398804
www.gaststaette-edelweisshuette.de



Probier't's es, dann spür't's es!

**REGION NEUHAUS /VELDEN /
OBERES PEGNITZTAL**

NEUHAUS a.d. PEGNITZ

MARKT 91284

Tourismusbüro, Unterer Markt 9, Telefon 09156/9291-10
Übernachtungsmöglichkeiten!



Burg Veldenstein

BURG VELDENSTEIN

Die Burg kann von Ostern bis Oktober, dienstags bis sonntags
von 9-18 Uhr besichtigt werden.

KROTTENSEE

Ortsteil; MAXIMILIANSGRÖTTE (s. Höhlenwandertipps S. 22)

VELDEN

STADT 91235; Tourist-Information, Marktplatz 11, Telefon
09152/7195; **Übernachtungsmöglichkeiten!**

Aktivangebote:

Wandern, Nordic Walking Rundkurse, Rad- und Mountainbike-
Wege, Fliegenfischen, Kanuwandern, Klettern, Wanderreiten,
Golfclub Gerhelm (18-Loch-Meisterschaftsplatz).

HARTENSTEIN

GEMEINDE 91235; Rathaus, Höflaser Str. 1,
Telefon 09152/926900; **BURG HARTENSTEIN**
Ausstellung: „HAUEN, STECHEN UND HOFIEREN“
Zur Geschichte des Rittertums in Franken; Burg 1, 91235
Hartenstein; Samstag, Sonn- und Feiertage 10.00 bis 17.00
Telefon 09152/9282-197 – www.ritterhartenstein.de

RUPPRECHTSTEGEN

91235 Am Bahnhof Rupprechtstegen stündlicher Halt der
Mittelfrankenbahn auf der Strecke Nürnberg / Neuhaus Peg.
„Rastwaggon“ mit Biergarten direkt am Bahnhof. Kanueinstieg
und -verleih.

**VORRA
GEMEINDE 91247**

Stöppacher Str. 1, Tel. 09152/986920; „**Perle des Pegnitztales**“; **Übernachtungsmöglichkeiten!**; KRÄUTERWANDERUNGEN, HEUHOTEL, REITEN, PEGNITZINSEL mit Kunstwerken und schönem Biergarten.

HÖHLENWANDERTIPPS

Schauhöhle MAXIMILIANSGROTTE bei Krottensee, geöffnet von Ostern bis 1. November, Mittwoch bis Sonntag von 10.00 bis 17.00, stündlich Führungen, Info: Fam. Lohner, Krottenhof, 91274 Neuhaus/Krottensee, Telefon 09156/434
www.maximiliansgrotte.de

PLECHER HÖHLENWANDERUNG, insgesamt 6 Höhlen: FLEISCHHÖHLE, SAALBURGGROTTE, LOHENLOCH, RAUMHÖHLE, FELSENLOCH mit Abstecher zum GEISLOCH
Info: Tourist-Info Plech, Telefon 09244/360

KARSTKUNDLICHER WANDERPFAD bei Neuhaus/Pegnitz ca. 13 km langer Rundweg, (Gehzeit ca. 4 – 5 Stunden)
Distlergrotte, Müsteriengrotte, Maximiliansgrotte (Schauhöhle) und die Vogelherdgrotte.

Die DISTLERGROTTE, auch Finstermühlhöhle, liegt ca. 1 Kilometer südöstlich von Neuhaus/Peg. am Hasellohetal. Eine 90 Meter lange Karsthöhle mit einem bis zu 2 Meter tiefen Höhlensee, die frei zugänglich ist. Vom 01.10. bis 31.03. bleibt sie jedoch wegen der überwinternden Fledermäuse geschlossen.
Info: Markt Neuhaus, a. d. Pegnitz, Telefon 09156/92910

PETERSHÖHLE bei Hartenstein, eine ca. 70 m lange Höhle über mehrere Räume und Etagen, Zugang ab Hartenstein am Wanderweg Richtung Velden.

HÖHLENEXKURSIONEN für Gruppen auf Anfrage:
Tourist-Info Hersbruck Tel. 09151/735-150



Weitere Höhlentipps im oberen Pegnitztal:
EISLÖCHER, KLEINER und GROSSER LOCHSTEIN im Veldensteiner Forst, „ANDREASKIRCHE“ bei Rupprechtstegen im Ankatal, FRANZOSENLOCH bei Peilstein, BETTELMANNSKÜCHE bei Lockenricht.

**REGION SITTENBACHTAL /
SCHNAITTACH / NEUNKIRCHEN a. SAND****KIRCHENSITTENBACH
GEMEINDE 91244**

Rathausgasse 1, Telefon 09151/8640-0; WANDERPARADIES SITTENBACHTAL; **Übernachtungsmöglichkeiten!**

BURG HOHENSTEIN

Felsenburg (Teilruine) auf dem Gipfelplateau des Hohensteins mit steil abfallenden Dolomithfelsen. Höchster Punkt (624 m ü.NN), Wahrzeichen und bester Aussichtspunkt der Hersbrucker Alb, beliebtes Ausflugsziel.

OSTERNOHE

(Pfarrdorf) **Übernachtungsmöglichkeiten!**

Touristisches Ausflugsziel mit herrlicher Aussicht. Mit 1000 Meter längste Skiabfahrt Mittelfrankens. Kann mit Schneekanonen beschneit werden.

BIKEPARK AM SCHLOSSBERG

4 Strecken mit allen Schwierigkeitsgraden für Anfänger und Profis, geöffnet: April bis Oktober.

**SCHNAITTACH
MARKT 91220**

Verkehrsbüro, Rathaus Marktplatz 1, Telefon 09153/409121
www.schnaittach.de; **Übernachtungsmöglichkeiten!**



Schnaittach, Oberes Tor

Schnaittacher Geschichtsweg:



Ausgangspunkt Nürnberger Straße, Ecke Simonshofer Straße (s. Karte A). 30 Informationstafeln berichten an ausgewählten Standorten von der reichen Geschichte Schnaittachs. Der Heimatverein Schnaittach bietet Führungen an.

JÜDISCHES MUSEUM UND HEIMATMUSEUM
Museumsgasse 12-16, geöffnet: Sa und So 11.00 – 17.00
Führungen nach Vereinbarung.

FESTUNG ROTHENBERG

1729 nach französischem Vorbild errichtet, 1841 v. König Ludwig I. von Bayern aufgelassen. Einst bayrisches Bollwerk gegen Franken und Nürnberg – heute beliebtes Ausflugsziel für Jung und Alt.

Information: HEIMATVEREIN SCHNAITTACH; Postfach 28, 91218 Schaittach, Telefon 09153 / 98 887 www.festung-rothenberg.de

NEUNKIRCHEN AM SAND

GEMEINDE 91233; Hirtenweg 2-4, Telefon 09123/9717-0

Übernachtungsmöglichkeiten!

FRÄNKISCHES HOPFENMUSEUM, Neunkirchen-Speikern, Kersbacher Straße 18, Telefon 09123/75640; Einzigartiges Hopfenmuseum in Franken; Mai – Okt. an Sonn- und Feiertagen 13.00 – 16.30 u. n. Vereinb.

ARCHÄOLOGISCHER WANDERWEG mit Grabhügelfeld, mittelalterlicher Wall und Kalkofen.

REGION RUND UM LAUF

LAUF/PEGNITZ

STADT 91207

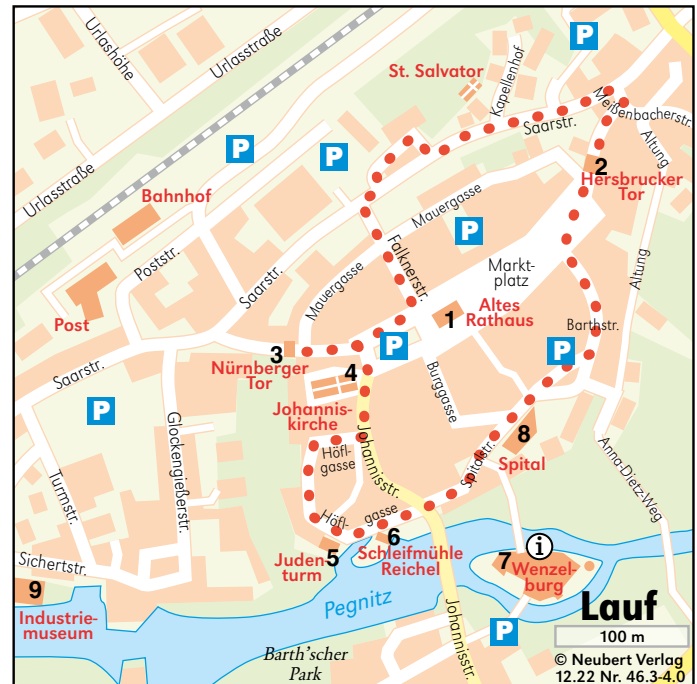
Infopunkt in Lauf an der Pegnitz

Schlossinsel 1, Tel. 09123/184-4000

geöffnet: Di – So: 9.30 – 17.00 Uhr

infopunkt@lauf.de

Übernachtungsmöglichkeiten!



Empfohlener Stadtrundgang:

- | | |
|-----------------------|--|
| 1 Altes Rathaus | 6 Schleifmühle Reichel |
| 2 Hersbrucker Tor | 7 Wenzelburg (i) Infopunkt |
| 3 Nürnberger Tor | 8 Glockengießer Spital u. Spitalkirche |
| 4 St. Johannes Kirche | 9 Industriemuseum |
| 5 Judenturm | |

Ausführliche Infos: „Kleiner Stadtführer“ der Stadt Lauf / Peg. erhältlich im Infopunkt

ALTSTADTFÜHRUNGEN: jeden Samstag 14.00 Uhr,

Treffpunkt: Johanniskirche a. Marktplatz

www.stadtfuehrer-lauf.de

Tel. 09123/184-222



Kaiserburg/Wenzelschloss

INDUSTRIEMUSEUM LAUF

„Leben und Arbeiten im Industriezeitalter“
Sichartstraße 5-25, Telefon 09123/184-4060,
www.industriemuseum-lauf.de
geöffnet: 1. April – 30. Dezember,
Mittwoch – Sonntag 11.00 – 17.00
diverse Führungen nach Vereinbarung.

**LEINBURG
GEMEINDE 91227**

Heidelbacher Str. 3, 91227 Leinburg, Telefon 09120/1877-0,
www.leinburg.de
Beliebtes NAHERHOLUNGSGEBIET der Metropolregion.
Sehenswertes: Kirche Leinburg, Kirche Entenberg, wunderschönes Naturbad Weißenbrunn.
EMPFEHLENSWERTE WANDERUNG im Buchenwald:
11 km lange Rundwanderung, Gehzeit ca. 4 Stunden,
Ausgangs- und Endpunkt in Entenberg.

**RÖTHENBACH/PEGNITZ
STADT 90552**

Friedrichsplatz 21, Telefon 0911/9575-0
Übernachtungsmöglichkeiten!

STADTMUSEUM CONRADTYHAUS,
Mühlgasse 1, Telefon 0911/9575-121

CONRADTY-ARBEITERSIEDLUNG aus der Gründerzeit (19. Jahrhundert) in wesentlichen Teilen erhalten, restauriert und heute hochrangiges Denkmal.

MUSEUM FÜR HISTORISCHE WEHRTECHNIK
Heinrich-Diehl-Straße 9; Wehrtechnik und ihre Rolle in der Geschichte; geöffnet: jeden 1. Samstag im Monat 14.00 – 17.00
info@wehrtechnikmuseum.de – www.wehrtechnikmuseum.de

Röthenbach a.d. Pegnitz
Stadt der kurzen Wege

Ihr Ausflugsziel - direkt
am 5-Flüsse-Radweg

Besuchen Sie auch
unser traditionelles
Blumenfest - alljährlich
am letzten Sonntag
im August!

Röthenbach a.d. Pegnitz
Friedrichsplatz 21
90552 Röthenbach a.d. Pegnitz
Tel. 0911/9575-121

blumenfest.roethenbach.de
roethenbach.de

MORITZBERG, 603 m. ü. NN, markanter Zeugenberg der Fränkischen Alb. Höchste Erhebung im Stadtgebiet Röthenbach mit Aussichtsturm, Mauritius Kapelle und Ausflugsgaststätte. Auf dem Nürnberger Hausberg gibt es Reste vorgeschichtlicher Höhensiedlungen.

**RÜCKERSDORF
GEMEINDE 90607**

Hauptstraße 20, Tel. 0911 / 57 054 - 0
Übernachtungsmöglichkeiten!

HEIMATMUSEUM, Hauptstraße 20, im alten Tucherschloß
Exponate aus dem heimischen, bäuerlichen und hauswirtschaftlichen Bereich. Sehenswerte Schmetterlingssammlung und original eingerichtete Schmiede. Kostenlose Führungen können unter Tel. 0911/57054-0 vereinbart werden.

über

**SCHWAIG
GEMEINDE 90571
mit OT BEHRINGERSDORF;
Übernachtungsmöglichkeiten!**

zurück zum Ausgangspunkt nach Nürnberg!

Impressum:

Titel, Konzeption, Layout, Texte, Fotos und Kartografie:
Copyright © NEUBERT VERLAG & WERBUNG.
Nachdruck und Vervielfältigung, auch in digitalen Medien,
nur mit schriftlicher Genehmigung des Herausgebers.
Herausgeber: NEUBERT VERLAG & WERBUNG,
Sommerstraße 2a, 85586 Poing, Telefon: 08121 / 77844-0,
info@neubert-verlag.de, www.neubert-verlag.de
Alle Angaben ohne Gewähr, Änderungen und Aktualisierungen vorbehalten!
Fotos: Rainer Stöhr, Neubert Verlag, Markt Schnaittach,
NÜRNBERGER LAND TOURISMUS
Anzeigen: Roland Bartsch, Tel. 0175 / 323 7604





Ideal auch
für Busreisen



Mit
Outlet

Dein Fachgeschäft
in Hersbruck auf 1900m²

FACKELMANN®

Welt



Alles rund um
Küche & Haushalt



Große Badmöbel-
ausstellung



Koch- & Backschule



Tagen & Feiern

FACKELMANN®

FM PROFESSIONAL
BUILT TO LAST FOREVER

zenker
baking since 1885

Dr.Oetker
Küchenhelfer

Füri®

 Stanley Rogers

NIROSTA

ELO
auf diese Karte!

wiltshire
Trustful & tested since 1958

Aktuelle Informationen unter: www.fackelmann-welt.de

Anfahrt: Nürnberger Straße 91, 91217 Hersbruck · Telefon: 09151 / 811 - 450