Ausgabe 2023
4. Auflage

Schutzgebühr 1 €

Foto: Neubert Verlag

Schwarzachklamm bei Schwarzenbruck

KULTUR, AUSFLUGS– UND FREIZEITTIPPS

NÜRNBERGER LAND

mit Altstadtplänen Feucht, Altdorf, Hersbruck, Schnaittach, Lauf und Rundtourenkarte

Bayern

www.neubert-verlag.de

Liebe Leserin, lieber Leser,

ob Sie hier Urlaub machen oder hier wohnen: diese Broschüre soll Ihnen Tipps und Anregungen geben - das NÜRNBERGER LAND - die wunderschöne und vielfältige Region vor den Toren der alten Reichsstadt Nürnberg zu erleben, kennen und lieben zu lernen.

Sie finden darin die Ortspläne der größeren Städte und Gemeinden mit eingezeichneten Rundwegen und Sehenswürdigkeiten, Adressen und Telefonnummern der wichtigsten Tourist-Informationen und Großgemeinden, Hinweise auf die zahlreichen Museen mit Telefonnummern und Öffnungszeiten, Tipps für Freizeit- und Wellness-aktivitäten, Besichtigungen historischer Bauten, Burgen und Festungen, legendärer Zeitzeugen, wie dem historischen Brück-Kanal sowie Hinweise auf Naturwunder und -schönheiten, wie die wildromantische Schwarzachklamm und die zahlreichen besuch- und erkundbaren Höhlen.

Nicht zu vergessen ist natürlich das kulinarische Angebot der zahlreichen Wirtshäuser, Gasthöfe und Restaurants, das mit einer deftigen Brotzeit, fränkischen Spezialitäten oder einem exquisiten Menü wesentlich zu einem rundum gelungenen Ausflugstag beitragen kann. Auch der Hinweis auf Übernachtungsmöglichkeiten - falls man die Tour nicht an einem Tag bewältigen will - was zu empfehlen wäre, wurde nicht vergessen.

In der Übersichtskarte NÜRNBERGER LAND in der Mitte des Heftes finden Sie den Routenverlauf einer empfohlenen Rundtour markiert, bei der man alle Regionen des NÜRNBERGER LANDES kennen lernen kann. Ausgehend von dieser Tour sind natürlich auch Abstecher zu Sehenswürdigkeiten und Orten, die nicht direkt an der Strecke liegen, möglich. Ausgangs- und Endpunkt dieser Rundtour ist jeweils der Osten von Nürnberg.

Ob bei Tagesausflügen in die einzelnen Regionen oder bei der empfohlenen Rundfahrt, wir wünschen Ihnen jetzt schon ein unvergessliches und erlebnisreiches Ausflugsprogramm und viel Spaß im NÜRNBERGER LAND.

Der Herausgeber
NEUBERT VERLAG

P.S.: Zu Einzelthemen, wie z. B. Wandern, Radfahren, Kultur, Familienspaß, Abenteuer und Freizeit etc., sind über den
NÜRNBERGER LAND TOURISMUS
Dienststelle Hersbruck
Amberger Straße 54
91217 Hersbruck,
Tel. 09123 / 950 60 62
E-Mail: urlaub@nuernberger-land.de
jeweils umfangreiche Broschüren mit Detailbeschreibungen erhältlich.
Siehe auch Seite 5

Der Inhalt erhebt keinen Anspruch auf Vollständigkeit. Änderungen und Irrtum vorbehalten. Wir nehmen gerne weitere Ziele auf, wenn uns diese mitgeteilt werden und sind für Aktualisierungen und Anregungen dankbar.

ROUTENVERLAUF 5

REGION FEUCHT / SCHWARZENBRUCK
Feucht ..... 6 / 7
Schwarzenbruck ..... 7 / 8
Hotel Harbauer 7
Schwarzachklamm / Rummelsberg 8

REGION BURGTHANN / ALTDORF
Burgthann 9
Stadt Altdorf ..... 10 / 11

REGION RUND UM HERSBRUCK
Winkelhaid / Offenhausen / Engelthal 12
Landgasthof Weißes Lamm 13
Reichenschwand 13
Gasthof-Pension zur grünen Eiche 13
Stadt Hersbruck ..... 14 / 15 / 18
Gasthof-Restaurant-Café Bauer 15
Fackelmann Therme 18
Happurg 19
Kainsbach 19
Pommelsbrunn 20
Hubmersberg / Hotel Lindenhof 20

KARTE NÜRNBERGER LAND
MIT RUNDTOUREN-EMPFEHLUNG ..... 16 / 17

Hartmannshof / Hirschbachtal 21
Cafe Crema 21

REGION NEUHAUS / VELDEN/OBERES PEGNITZTAL
Neuhaus / Krottensee 22
Kommunbrauerei Benaburger / Bella Roma Artelshofen 22
Velden 23
Gasthof Schäferkarr'n 23
Hartenstein / Rupprechtstegen / Vorra 23
Höhlenwandertipps 24

REGION SITTENBACHTAL / SCHNAITTACH / NEUNKIRCHEN A. SAND
Kirchensittenbach / Hohenstein 25
Schnaittach / Osternohe ..... 25 / 26
Neunkirchen a. Sand 27

REGION RUND UM LAUF
Lauf a. d. Pegnitz ..... 28 / 29
Leinburg 30
Röthenbach / Pegnitz 30
Moritzberg / Rückersdorf 31
Berggasthof Ludwigshöhe 31
Behringersdorf / Schwaig 31
Impressum 31
Edelweißhütte 31
Fackelmann Welt ..... Rückseite

Fotograf: Frank Boxler

EMPFEHLENSWERTE ENTDECKUNGS- UND ERLEBNISTOUR DURCHS NÜRNBERGER LAND

In dieser Reihenfolge finden Sie auch die Orte und Ausflugsziele auf den folgenden Seiten und die markierte Route auf der Karte in der Mitte des Heftes!

Ausgangs- und Endpunkt Nürnberg-Ost:

Von Nürnberg über Altenfurt nach **Feucht** (Dreischlösserrundweg, Zeidelmuseum, Raumfahrtmuseum), nach **Schwarzenbruck** (Brückkanal und Schwarzachklamm), nach **Burgthann** (Burg mit Bergfried, Treideln auf dem Ludwig-Kanal, Goldkegelplatz Ezelsdorf), nach **Altdorf** (Stadtrundgang) weiter über **Winkelhaid**, **Offenhausen** (Keilberg Kirwa), **Engelthal** (St. Willibaldskapelle, Naturdenkmal „Steinerne Rinne, Lama Trekking), **Henfenfeld**, **Reichenschwand**, nach **Hersbruck** (Stadtrundgang, Hirtenmuseum, Fackelmann-Therme), weiter nach **Happurg** (Stausee), nach **Pommelsbrunn** (Badhaus, Heimatmuseum), **Hartmannshof** (Urzeitbahnhof), über das **Hirschbachtal** (Wander- und Kletterparadies), nach **Hartenstein** (Burg Hartenstein, Museum „Hauen, Stechen und Hofieren“), über **Velden** nach **Neuhaus** a. d. Pegnitz (Burg Veldenstein) und **Krottensee** zur Maximiliansgrotte **(s. Höhlenwandertipps)**.
Zurück durch das **obere Pegnitztal**, über **Rupprechtstegen**, **Artelshofen**, **Vorra** (Pegnitzinsel), nach **Kirchensittenbach** zur Burg Hohenstein, von dort über **Osternohe** (Bike-Park) nach **Schnaittach** (Geschichtsweg, Jüdisches Museum, Festung Rothenberg), weiter nach **Neunkirchen a. Sand, Speikern** (Hopfenmuseum, Geschichtsweg), nach **Lauf a. d. Pegnitz** (Stadtrundgang, Wenzelschloss, Industriemuseum), über **Leinburg** nach **Röthenbach** (Wehrtechnikmuseum, Conradty-Museum, Moritzberg) von dort über **Rückersdorf** (Heimatmuseum) und **Behringersdorf** zurück nach **Nürnberg**.

Diese Tour ist nur eine Anregung, um die vielfältigen Facetten des NÜRNBERGER LANDES bei einer Rundfahrt kennen zu lernen. Selbstverständlich gibt es bei Abstechern links und rechts davon ebenfalls viel zu entdecken und viele gemütliche Einkehrmöglichkeiten.

Sie soll vor allem Appetit machen auf künftige Ausflüge in die einzelnen der beschriebenen Regionen, um diese dann intensiver zu erkunden und erleben!

REGION FEUCHT / SCHWARZENBRUCK

REGION FEUCHT / SCHWARZENBRUCK

90537 MARKT FEUCHT
Tourismus-Info und Bürgerbüro, Hauptstraße 33,
Telefon 09128/916754
info@feucht.de – www-feucht.de

Übernachtungsmöglichkeiten!

Im Mittelalter Zentrum der Waldbienenhaltung und Honiggewinnung, der sog. ZEIDLEREI. Von hier kam auch der Honig für die berühmten Nürnberger Lebkuchen.
Empfehlenswert:
Familiengerechter 7 km langer Rundweg (ca. 2,5 Stunden), vom Ortskern über die **Krugsweiher** bis zum **Jägersee**.

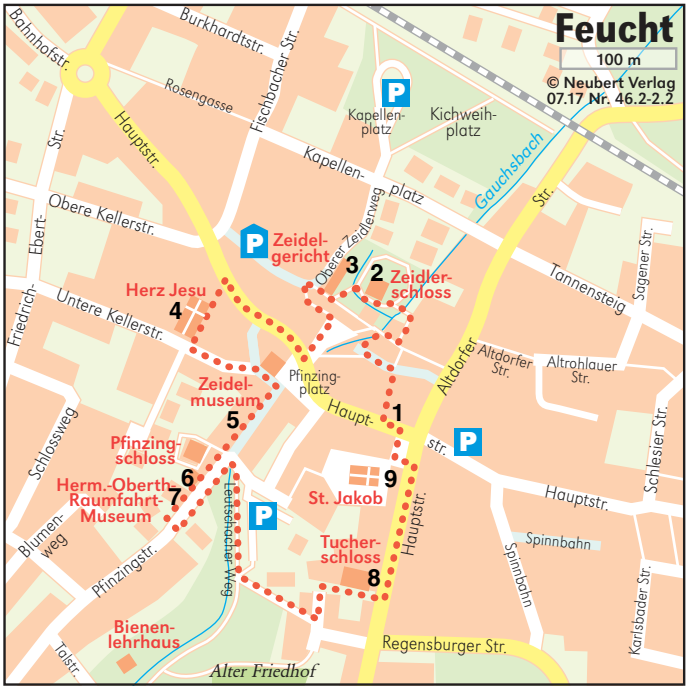

Drei-Schlösser-Rundweg

1 Rathaus
2 Zeidlerschloss
3 Zeidelgericht
4 Herz Jesu Kirche
5 Zeidel-Museum
6 Pfinzingschloss
7 Hermann-Oberth-Raumfahrt-Museum
8 Tucherschloss mit Barockgarten
9 St. Jakob Kirche

Sehenswürdigkeiten:

ZEIDLERSCHLOSS

ZEIDELGERICHT

ZEIDEL-MUSEUM
Fränkisches Imkerei-Museum, Pfinzingstraße 6, geöffnet:
jeden Sonntag 13.30 – 17.30
Das Zeidelwesen im Mittelalter und die Bedeutung der Bienen und ihrer Erzeugnisse.

PFINZINGSCHLOSS

HERMANN-OBERTH-RAUMFAHRT-MUSEUM

TUCHERSCHLOSS

Zeidel-Museum

GEMEINDE
90592 SCHWARZENBRUCK
Regensburger Straße 16, Telefon 09128/9911-0
gemeinde@schwarzenbruck.de – www.schwarzenbruck.de
Übernachtungsmöglichkeiten!

Idyllisch gelegen im Schwarzachtal und am Ludwig-Donau-Main-Kanal. Gut erreichbar über die B8 und die S-Bahn Bahnhof Ochenbruck. Naturnahe Rad- und Wanderwege.

Sehenswertes und kulturelles Angebot:
Faberschloss, Petzsches Schloss, Kirchweihfeiern, Musikveranstaltungen und Vernissagen. Ein Anziehungspunkt ist der „MONDSCHEINMARKT“ immer am Vollmondabend.

Wanderung durch die SCHWARZACHSCHLUCHT:
ca. 7 km, ein absolutes Highlight für jeden Wanderer (auch für Kinder geeignet). Durch die wildromantische Schwarzachklamm, vorbei an überhängenden Sandsteinhöhlen und Auswaschungen der GUSTAV-ADOLF-HÖHLE und am BRÜCKKANAL-BAUWERK. Am Ludwig-Donau-Main-Kanal entlang führt der Weg wieder zurück zum Ausgangspunkt, dem Parkplatz des TSV Ochenbruck.

Ludwigskanal

Der HISTORISCHER BRÜCKKANAL ist eine auch heute noch vielbestaunte technische Meisterleistung aus dem 19. Jahrhundert, die den Ludwig-Donau-Main-Kanal über die Schwarzach führt. Zufahrt über Schwarzenbruck nach Steinach (Einkehrmöglichkeit).

Ortsteil Rummelsberg
überregional bekannt durch RUMMELSBERGER DIAKONIE, Jahresfest 2019 am 30. Mai.

WALDSEILPARK – Abenteuer, Events und Führungen für Familien, Firmen und Schulen.

Wanderweg durch die Schwarzachschlucht

REGION BURGTHANN / ALTDORF

GEMEINDE
90559 BURGTHANN
Rathausplatz 1, Telefon 09183/4010
info@burgthann.de
Übernachtungsmöglichkeiten!

In idyllischer Lage zwischen Schwarzachtal und Breitenberg, zwischen Frankenalb und Jura, ist Burgthann eine Gemeinde, die das Moderne mit dem Traditionellen verbindet.
HISTORISCHE BURG mit HEIMAT- und KANALMUSEUM.

TREIDELSCHIFF „ELFRIEDE“ in Schwarzenbach, romantische Schifffahrt auf dem Ludwig-Donau-Main-Kanal wie vor 150 Jahren mit einem Zugpferd (2 km, 45 min).

GOLDKEGELPLATZ EZELSDORF, Panoramaweg zum Goldkegelplatz (ca. 13,5 km, ca. 4,5 Stunden), mit herrlichem Rundblick. Fundort des keltischen Goldkegels aus der Bronzezeit (1500 bis 1000 v. Chr.), heute im Germanischen Nationalmuseum in Nürnberg ausgestellt.

Ludwigskanal mit Treidelschiff

MUSEUM BURGTHANN
geöffnet: jeden 1. Sonntag im Monat von April – Oktober, zusätzlich an jedem 3. Sonntag im Monat jeweils von 13.30 – 16.30 Uhr.
Bei geeigneter Witterung ist auch der 27 m hohe BERGFRIED geöffnet mit herrlichem Ausblick ins NÜRNBERGER LAND – Führungen auf Anfrage, Telefon 09178/41805.

REGION BURGTHANN / ALTDORF

REGION BURGTHANN / ALTDORF

STADT
90518 ALTDORF
Kulturamt der Stadt Altdorf, Oberer Markt 2,
Telefon 09187/807-1241 – Kulturamt@altdorf.de
Übernachtungsmöglichkeiten!

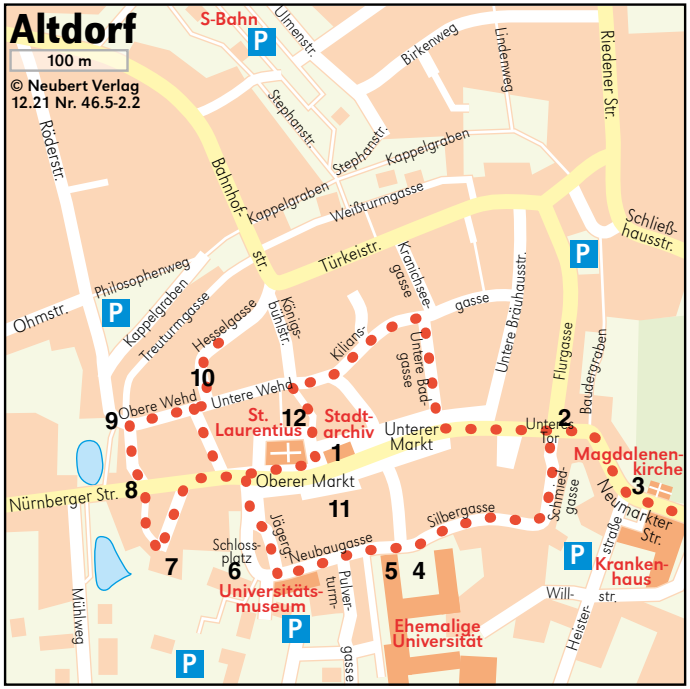

Empfohlener Stadtrundgang:

1. Kultur-Rathaus
2. Unterer Torturm
3. Magdalenen Kirche
4. Pallas Athene Brunnen
5. ehemalige Universität
6. Pflegeamtsschloss / Studentenbrunnen
7. Feilturm
8. Oberer Torturm
9. Hängeesche
10. Am Plätzlein
11. Wallensteins Wohnhaus
12. Rothenberger Häusle

Stadtrundgang
Lernen Sie das historische Altdorf mit seinen Sehenswürdigkeiten bei einem Rundgang durch die Innenstadt kennen.
Eine Vielzahl geschichtsträchtiger Gebäude zeugt von einer vergangenen Epoche, die Persönlichkeiten wie den Philosophen Leibniz und den späteren Feldherren Wallenstein nach Altdorf führte, deren Spuren sich bis zum heutigen Tage nicht verloren haben.

Kultur-Rathaus Altdorf

Wo Geschichte lebendig wird – Stadtführungen in Altdorf

Nutzen Sie die Zeit Ihres Aufenthaltes, um die reiche Geschichte unserer Stadt bei einer Stadtführung kennen zu lernen. Buchungen sind jederzeit über das Kulturamt der Stadt Altdorf möglich und erfordern keine Mindestanzahl an Teilnehmern. Im Herzen Altdorfs befindet sich eine der ältesten Universitäten des fränkischen Raumes – die ehemalige Altdorfina.

Jeder Winkel atmet hier Geschichte und begleitet die Besucher zurück in die Glanzzeit der ehemaligen Nürnbergischen Universität, die neben Straßburg die einzige reichsstädtische Universität des Heiligen Römischen Reiches deutscher Nation war und ein Eckpfeiler der Geschichte Altdorfs ist.

In den Räumen der ehemaligen Druckerei der Altdorfina befindet sich das Universitätsmuseum. In regelmäßigen Sonderausstellungen wird hier die Geschichte Altdorfs buchstäblich begreifbar.

An den ehemals größten botanischen Garten Deutschlands erinnert das liebevoll angelegte Doktorsgärtlein hinter dem Museum.

Weitere Informationen erhalten Sie über Kulturamt,
E-Mail: kulturamt@altdorf.de, Telefon: 09187 807-1240

REGION RUND UM HERSBRUCK

REGION RUND UM HERSBRUCK

GEMEINDE
90610 WINKELHAID
Penzenhofer Straße 1, Telefon 09187/9720-0
www.winkelhaid.de

Hervorragende Infrastruktur und S-Bahn Anbindung nach Nürnberg. Ausgangspunkt für ausgedehnte Wanderungen und Fahrradtouren. Empfohlen der SIEBEN-BRÜCKEN-WEG.
Die 7 km lange Etappe des FRÄNKISCHEN DÜNENWEGS gilt als einer der schönsten Waldpfade, immer entlang des Himmelsbaches über Röthenbach bis nach Brunn.

VERWALTUNGSGEMEINSCHAFT
91239 HENFENFELD, Kirchenstraße 10, Tel. 09151/8694-0

GEMEINDE
91238 OFFENHAUSEN, Hauptstraße 5

WEHRKIRCHE ST. NIKOLAUS (Baudenkmal),
ST. OTTMAR- UND ST. OTTILIENKIRCHE auf dem Keilberg,
„KEILBERG KIRWA" alljährlich Anziehungspunkt für zahlreiche Besucher aus nah und fern.
KNEIPPANLAGE in Kucha.

Wanderregion Hersbruck

GEMEINDE
91238 ENGELTHAL, Hauptstraße 41, Tel. 09158/380
Ehemaliges Klosterdorf
Übernachtungsmöglichkeiten!

Sehenswert: EV. KIRCHE (1270 erbaut), Ruine der ST. WILLIBALDSKAPELLE (ältestes Baudenkmal des Hersbrucker Landes). NATURDENKMAL „STEINERNE RINNE" am Osthang des Buchenberges. **Aktivitäten:** LAMA TREKKING mit den Frankenalb Lamas, SEGWAY-TOUREN

★★★ LANDGASTHOF Weißes Lamm Fam. Schwab

Fränkischer Landgasthof mit Tradition und Ambiente

- 35 komfortable, behagliche Hotelzimmer
- sehr gemütliche Gasträume und ein herrlicher Biergarten
- ausgezeichnete Küche mit regionalen & saisonalen Spezialitäten
- hausgemachtes Gebäck

Hauptstr. 24 · 91238 Engelthal · Tel. 0 91 58 / 9 29 99-0 · Fax -9 29 99-92
E-Mail: kontakt@hotel-weisseslamm.de · www.hotel-weisseslamm.de

GEMEINDE
91244 REICHENSCHWAND
Rathaus, Nürnberger Straße 20, Telefon 09151/8692-0
Übernachtungsmöglichkeiten!

Reichenschwand
liegt am Eingangstor zur Hersbrucker Schweiz

Zentraler Ausgangspunkt für Radtouren und Wanderungen in die wunderschöne Mittelgebirgslandschaft. Vielfältige Übernachtungsmöglichkeiten im Ort von der Ferienwohnung bis zum 4-Sterne-Hotel.
Auskunft bei Gemeinde Reichenschwand · Nürnberger Str. 20
91244 Reichenschwand · Tel. 0 91 51 / 86 92 - 0 · Fax 0 91 51 / 86 92 - 33
www.reichenschwand.de · gemeinde@reichenschwand.de

Gasthof - Pension
„Zur grünen Eiche"

- Ruhige Lage
- 5 Min. zum Bahnhof Reichenschwand
- Moderne Gästezimmer und Appartments m. Dusche/WC, Telefon, Farb -TV u. Kühlschrank, z. T. m. Balkon, z. T. im Erdgeschoss, Fahrradgarage vorhanden
- Hotel ganzjährig geöffnet

Fam. Pleisteiner · Leuzenberger Straße 8
91244 Reichenschwand - Oberndorf
Tel. 0 91 51 / 8 63 50 · Fax - 86 35 44
e-mail: info@gasthof-gruene-eiche.de
www.gasthof-gruene-eiche.de

REGION RUND UM HERSBRUCK

STADT
91217 HERSBRUCK
Tourist-Information im Bürgerbüro, Unterer Markt 2,
Telefon 09151/735401 – www.hersbruck.de
Übernachtungsmöglichkeiten!

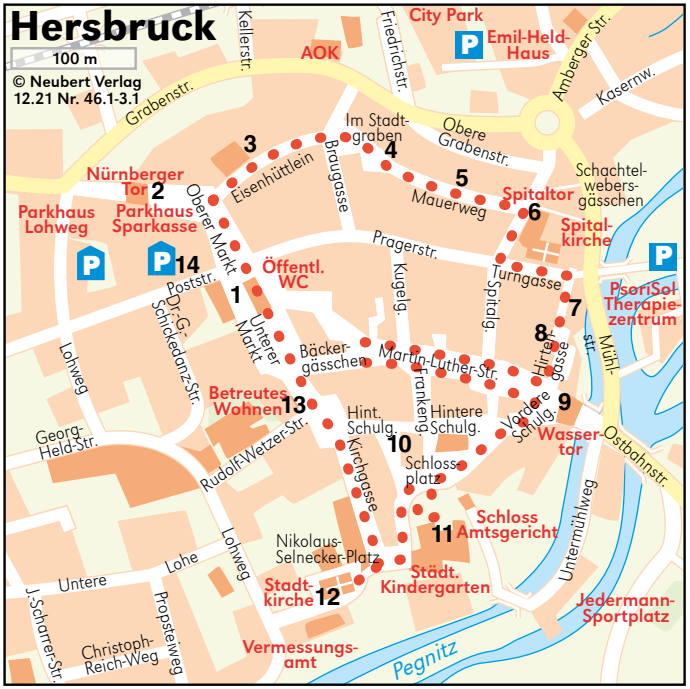

Empfohlener Stadtrundgang:

1. Rathaus
2. Nürnberger Tor
3. Deutsches Hirtenmuseum
4. Gänsturm
5. Fraischturm
6. Spitaltor
7. Hirtenhaus
8. Schusterhaus
9. Wassertor
10. Kastenamt
11. Schloss
12. Stadtkirche St. Maria
13. Gotischer Treppengiebel mit 1628 gegr. Apotheke
14. Tourist-Information im Bürgerbüro

Ausführliche Info im „Altstadtführer Hersbruck“ der Tourist-Information im Bürgerbüro.

Regelmäßige Stadtführungen ab Rathaus von Mai bis Oktober, Gruppen jederzeit nach Anmeldung.

Info: Tourist-Information Hersbruck im Bürgerbüro

Foto: R. Stöhr
Oberer Markt

GASTHOF • RESTAURANT • CAFÉ BAUER GMBH
Die Adresse für gepflegte, fränkische Gastlichkeit
Bekannt gute Küche mit fränkischen
und regionalen Spezialitäten, moderne
Fremdenzimmer mit Dusche/WC, TV, Internet
91217 Hersbruck · Martin-Luther-Str. 16 · Tel. 0 91 51 / 8 18 80 · Fax 81 88 10
gasthof@restaurant-cafe-bauer.de · www.restaurant-cafe-bauer.de

Deutsches HIRTENMUSEUM Hersbruck
Das EINZIGE in Deutschland!
Eisenhüttlein 7 • 91217 Hersbruck • Tel: 09151 - 2161
Öffnungszeiten: Freitag bis Sonntag 10 - 16 Uhr
www.deutsches-hirtenmuseum.de

KUNSTMUSEUM
Amberger Straße 2, Telefon 09151/862575
geöffnet: Mittwoch – Freitag 14.00 – 18.00 ,
Sonn- und Feiertage 14.00 – 16.00

OLDTIMERAUSSTELLUNG „Dauphin-Speed-Event“,
Industriestraße 11, Telefon 09151/81489-0,
Anmeldung nur für Gruppen.

Foto: R. Stöhr
Schloß/Amtsgericht

Fortsetzung „Hersbruck“ S.18

Empfohlene Rundtour durchs NÜRNBERGER LAND

REGION RUND UM HERSBRUCK

Fortsetzung „Stadt Hersbruck“ v. S.15

FACKELMANN-THERME
Thermenwelt-Saunapark-Wellnessoase / Sport- und Erlebnisbad
Badstraße 16, Telefon 09151/8393-0
www.fackelmanntherme.de

EINKAUFEN i.d. FACKELMANN-Welt mit Outlet,
Nürnberger Straße 91 *(s. Rückseite)*

Aussichtspunkt ARZBERGTURM vom 01. Mai – 31. Oktober,
Samstag 12.00 – 17.00, Sonn- und Feiertage 10.00 – 18.00

Hersbruck

Verwaltungsgemeinschaft
91230 HAPPURG
Hersbrucker Str. 6, Telefon 09151/83830
Staatl. anerkannter Erholungsort

Übernachtungsmöglichkeiten!

Edelweißhütte am Deckersberg mit Aussichtsturm, FFH-Gebiet „Traufhänge und Bachtäler der Hersbrucker Alb“, Geologischer Lehrpfad „Houbirg“, Happurger Geschichtsweg.

HAPPURGER STAUSEE
Zwischen Houbirg und Deckersberg, ein Freizeitsee mit vielen Angeboten.
Kontakt: Nürnberger Land Tourismus, Telefon 09123/950-6062

REGION RUND UM HERSBRUCK

91224 POMMELSBRUNN
Rathausplatz 1, Telefon 09154/9198-0
Übernachtungsmöglichkeiten!

NATURKUNDLICHES HEIMATMUSEUM, direkt am Dorfplatz
geöffnet: Sonntag 14.00 – 17.00 und nach Vereinbarung, Telefon 09154/1207

MITTELALTERLICHES BADHAUS,
ca. 500 m östlich von der Dorfmitte
geöffnet 09.00 – 18.00, Führungen nach Vereinbarung, Telefon 09154/1207

FORREST HILL RANCH, Hubmersberg: Reiten, Westernreiten, Reitunterricht

Ortsteil HUBMERSBERG (53 Einwohner) liegt auf dem Hochplateau der Hersbrucker Alb und ist Ausgangspunkt für herrliche Wanderungen zu jeder Jahreszeit.

91224 HARTMANNSHOF
Ortsteil der Gemeinde Pommelsbrunn

VORGESCHICHTSMUSEUM-URZEITBAHNHOF
Streifzug durch 12.000 Jahre Menschheitsgeschichte
Bahnhofstraße 7a, Hartmannshof, Telefon 09154/9153758
geöffnet: Von Mai bis Oktober: Di-Sa. 13:30-17:00 Uhr, So. und Feiertage 10:00-12:00 und 13:30-17:00 Uhr
November bis April: nur bis 16:30 Uhr geöffnet
www.vorgeschichtsmuseum-urzeitbahnhof.de

Tipps für das Pommelsbrunner Umland:
ARCHÄOLOGISCHER RUNDWEG am Hochberg bei Mittelburg,
BURGRUINE LICHTENSTEIN mit herrlichem Ausblick,
WENGLEINPARK in Eschenbach/ NATURSCHUTZZENTRUM.

LANDSCHAFTSSCHUTZGEBIET HIRSCHBACHTAL (Opf.)
KLETTER- und WANDERPARADIES,
abwechslungsreiche Rundwege wie Höhlenrundweg, Ziegenrundweg, Höhenglücksteig.
Bekanntes Sportklettergebiet mit zahlreichen Kletterrouten und Klettersteigen.

BISMARCKGROTTE

Wanderparadies Hirschbachtal

REGION NEUHAUS / VELDEN / OBERES PEGNITZTAL

REGION NEUHAUS / VELDEN / OBERES PEGNITZTAL

MARKT
91284 NEUHAUS a.d. PEGNITZ
Tourismusbüro, Unterer Markt 9, Telefon 09156/9291-10
Übernachtungsmöglichkeiten!

Kommune Benaburger (Prunnhuber)
Infos unter: Kommune Benaburger – Prunnhuber
Tel. 09156-1676, Unterer Markt 17, 91284 Neuhaus / Peg.

Ortsteil KROTTENSEE
MAXIMILIANSGROTTE (s. Höhlenwandertipps S. 24)

Foto: Nürnberger Land Tourismus, Frank Boxler
Burg Veldenstein

BURG VELDENSTEIN
Die Burg kann von Ostern bis Oktober, dienstags bis sonntags von 9-18 Uhr besichtigt werden.

STADT
91235 VELDEN
Tourist-Information, Marktplatz 11, Telefon 09152/7195
Übernachtungsmöglichkeiten!

Aktivangebote:
Wandern, Nordic Walking Rundkurse, Rad- und Mountainbike-Wege, Fliegenfischen, Kanuwandern, Klettern, Wanderreiten, Golfclub Gerhelm (18-Loch-Meisterschaftsplatz).

Zum Schäferkarrn

Gerhelm liegt fernab von Stress und Alltagslärm im oberen Pegnitztal am Rande der Fränkischen Schweiz und heisst seine Gäste in drei gemütlichen Stuben herzlich willkommen. Der idyllische Biergarten und die herrlich gelegene Sonnenterrasse bietet die ideale Voraussetzung für Ihren erholsamen Ausflug. Durchgehend warme Küche und hausgemachte Kuchen.

Bitte entnehmen Sie die aktuellen **Öffnungszeiten** unserer Homepage **www.schaeferkarrn.de**

Gaststätte "Zum Schäferkarr´n"
Gerhelm 1 • 91235 Velden
Tel: 09152 / 92 80 666
www.schaeferkarrn.de
email: info@schaeferkarrn.de

GEMEINDE
91235 HARTENSTEIN
Rathaus, Höflaser Str. 1, Telefon 09152/926900
BURG HARTENSTEIN
Ausstellung: „HAUEN, STECHEN UND HOFIEREN"
Zur Geschichte des Rittertums in Franken
Burg 1, 91235 Hartenstein
Samstag, Sonn- und Feiertage 10.00 bis 17.00
Telefon 09152/9282-197 – www.ritterhartenstein.de

OT RUPPRECHTSTEGEN, 91235 Hartenstein
Am Bahnhof Rupprechtstegen stündlicher Halt der Mittelfrankenbahn auf der Strecke Nürnberg / Neuhaus Peg. „Rastwaggon" mit Biergarten direkt am Bahnhof.
Kanueinstieg und -verleih.

GEMEINDE
91247 VORRA, Stöppacher Str. 1, Tel. 09152/986920
„Perle des Pegnitztales"
Übernachtungsmöglichkeiten!
KRÄUTERWANDERUNGEN, HEUHOTEL, REITEN, PEGNITZINSEL mit Kunstwerken und schönem Biergarten.

HÖHLENWANDERTIPPS

Schauhöhle MAXIMILIANSGROTTE bei Krottensee, geöffnet von Ostern bis 1. November, Mittwoch bis Sonntag von 10.00 bis 17.00, stündlich Führungen, Info: Fam. Lohner, Krottenhof, 91274 Neuhaus/Krottensee, Telefon 09156/434
www.maximiliansgrotte.de

PLECHER HÖHLENWANDERUNG, insgesamt 6 Höhlen: FLEISCHHÖHLE, SAALBURGGROTTE, LOHENLOCH, RAUMHÖHLE, FELSENLOCH mit Abstecher zum GEISLOCH
Info: Tourist-Info Plech, Telefon 09244/360

KARSTKUNDLICHER WANDERPFAD bei Neuhaus/Pegnitz
ca. 13 km langer Rundweg, (Gehzeit ca. 4 – 5 Stunden)
Distlergrotte, Müsteriengrotte, Maximiliansgrotte (Schauhöhle) und die Vogelherdgrotte.
Die DISTLERGROTTE, auch Finstermühlhöhle, liegt ca. 1 Kilometer südöstlich von Neuhaus/Peg. am Hasellohetal. Eine 90 Meter lange Karsthöhle mit einem bis zu 2 Meter tiefen Höhlensee, die frei zugänglich ist. Vom 01.10. bis 31.03. bleibt sie jedoch wegen der überwinternden Fledermäuse geschlossen.
Info: Markt Neuhaus, a. d. Pegnitz, Telefon 09156/92910

PETERSHÖHLE bei Hartenstein, eine ca. 70 m lange Höhle über mehrere Räume und Etagen, Zugang ab Hartenstein am Wanderweg Richtung Velden.

HÖHLENEXKURSIONEN für Gruppen auf Anfrage:
Tourist-Info Hersbruck Tel. 09151/735-150

Weitere Höhlentipps im oberen Pegnitztal:
EISLÖCHER, KLEINER und GROSSER LOCHSTEIN im Veldensteiner Forst, „ANDREASKIRCHE“ bei Rupprechtstegen im Ankatal, FRANZOSENLOCH bei Peilstein, BETTELMANNSKÜCHE bei Lockenricht.

REGION SITTENBACHTAL / SCHNAITTACH / NEUNKIRCHEN A. SAND

GEMEINDE
91244 KIRCHENSITTENBACH
Rathausgasse 1, Telefon 09151/8640-0
WANDERPARADIES SITTENBACHTAL
Übernachtungsmöglichkeiten!

BURG HOHENSTEIN
Felsenburg (Teilruine) auf dem Gipfelplateau des Hohensteins mit steil abfallenden Dolomitfelsen. Höchster Punkt (624 m ü.NN), Wahrzeichen und bester Aussichtspunkt der Hersbrucker Alb, beliebtes Ausflugsziel.

Burg Hohenstein

OSTERNOHE (Pfarrdorf)
Übernachtungsmöglichkeiten!
Touristisches Ausflugsziel mit herrlicher Aussicht.
Mit 1000 Meter längste Skiabfahrt Mittelfrankens.
Kann mit Schneekanonen beschneit werden.

BIKEPARK AM SCHLOSSBERG
4 Strecken mit allen Schwierigkeitsgraden für Anfänger und Profis, geöffnet: April bis Oktober.

REGION SITTENBACHTAL / SCHNAITTACH / NEUNKIRCHEN a. SAND

MARKT 91220 SCHNAITTACH
Verkehrsbüro, Rathaus Marktplatz 1, Telefon 09153/409121
www.schnaittach.de
Übernachtungsmöglichkeiten!

Schnaittacher Geschichtsweg:

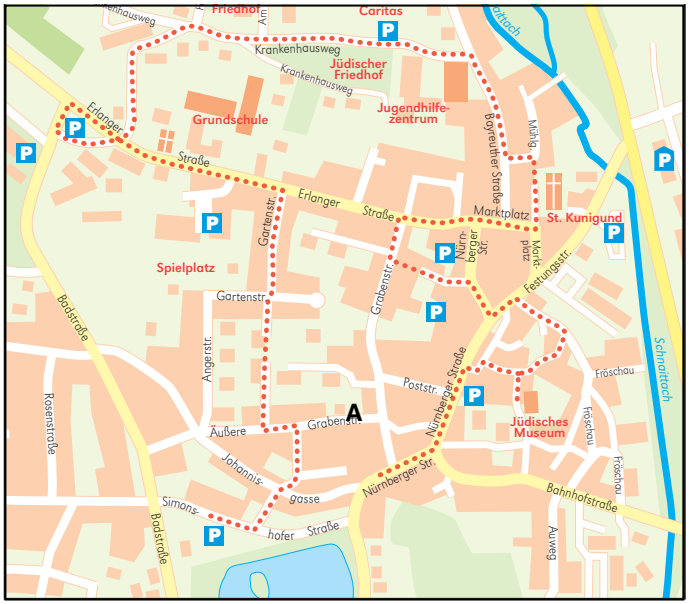

Ausgangspunkt Nürnberger Straße, Ecke Simonshofer Straße (s. Karte A).
30 Informationstafeln berichten an ausgewählten Standorten von der reichen Geschichte Schnaittachs.
Der Heimatverein Schnaittach bietet Führungen an.

Schnaittach, Oberes Tor

JÜDISCHES MUSEUM UND HEIMATMUSEUM
Museumsgasse 12-16, geöffnet: Sa und So 11.00 – 17.00
Führungen nach Vereinbarung.

FESTUNG ROTHENBERG
1729 nach französischem Vorbild errichtet,
1841 v. König Ludwig I. von Bayern aufgelassen.
Einst bayrisches Bollwerk gegen Franken und Nürnberg – heute beliebtes Ausflugsziel für Jung und Alt.

Information:
HEIMATVEREIN SCHNAITTACH
Postfach 28, 91218 Schaittach, Telefon 09153 / 98 887
www.festung-rothenberg.de

Blick vom Rothenberg auf Schnaittach

GEMEINDE 91233 NEUNKIRCHEN AM SAND
Hirtenweg 2-4, Telefon 09123/9717-0
Übernachtungsmöglichkeiten!

FRÄNKISCHES HOPFENMUSEUM, Neunkirchen-Speikern,
Kersbacher Straße 18, Telefon 09123/75640
Einzigartiges Hopfenmuseum in Franken
Mai – Okt. an Sonn- und Feiertagen 13.00 – 16.30 u. n. Vereinb.

ARCHÄLOGISCHER WANDERWEG mit Grabhügelfeld, mittelalterlicher Wall und Kalkofen.

REGION RUND UM LAUF

REGION RUND UM LAUF

STADT
91207 LAUF/PEGNITZ
Infopunkt in Lauf an der Pegnitz
Schlossinsel 1, Tel. 09123/184-4000
geöffnet: Di – So: 9.30 – 17.00 Uhr

infopunkt@lauf.de

Übernachtungsmöglichkeiten!

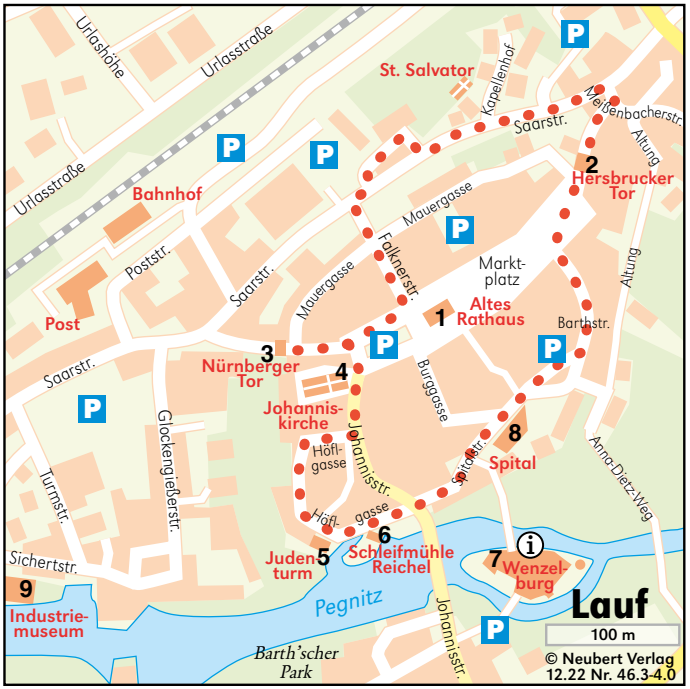

Empfohlener Stadtrundgang:

1	Altes Rathaus	6	Schleifmühle Reichel
2	Hersbrucker Tor	7	Wenzelburg ⓘ Infopunkt
3	Nürnberger Tor	8	Glockengießer Spital u. Spitalkirche
4	St. Johannis Kirche		
5	Judenturm	9	Industriemuseum

Ausführliche Infos: „Kleiner Stadtführer“ der Stadt Lauf / Peg. erhältlich im Infopunkt
ALTSTADTFÜHRUNGEN: jeden Samstag 14.00 Uhr, Treffpunkt: Johanniskirche a. Marktplatz
www.stadtfuehrer-lauf.de
Tel. 09123/184-222

Kaiserburg/Wenzelschloss
Foto: R. Stöhr

INDUSTRIEMUSEUM LAUF
„Leben und Arbeiten im Industriezeitalter“
Sichartstraße 5-25, Telefon 09123/184-4060,
www.industriemuseum-lauf.de
geöffnet: 1. April – 30. Dezember
Mittwoch – Sonntag 11.00 – 17.00
diverse Führungen nach Vereinbarung.

GEMEINDE
91227 LEINBURG
Heidelbacher Str. 3, 91227 Leinburg, Telefon 09120/1877-0,
www.leinburg.de
Beliebtes NAHERHOLUNGSGEBIET der Metropolregion.
Sehenswertes: Kirche Leinburg, Kirche Entenberg, wunderschönes Naturbad Weißenbrunn.
EMPFEHLENSWERTE WANDERUNG im Buchenwald:
11 km lange Rundwanderung, Gehzeit ca. 4 Stunden,
Ausgangs- und Endpunkt in Entenberg.

STADT
90552 RÖTHENBACH/PEGNITZ, Friedrichsplatz 21,
Telefon 0911/9575-0
Übernachtungsmöglichkeiten!

Fortsetzung Röthenbach:

STADTMUSEUM CONRADTYHAUS,
Mühlgasse 1, Telefon 0911/9575-121

CONRADTY-ARBEITERSIEDLUNG aus der Gründerzeit (19. Jahrhundert) in wesentlichen Teilen erhalten, restauriert und heute hochrangiges Denkmal.

MUSEUM FÜR HISTORISCHE WEHRTECHNIK
Heinrich-Diehl-Straße 9
Wehrtechnik und ihre Rolle in der Geschichte
geöffnet: jeden 1. Samstag im Monat 14.00 – 17.00
info@wehrtechnikmuseum.de – www.wehrtechnikmuseum.de

MORITZBERG, 603 m. ü. NN, markanter Zeugenberg der Fränkischen Alb. Höchste Erhebung im Stadtgebiet Röthenbach mit Aussichtsturm, Mauritius Kapelle und Ausflugsgaststätte.
Auf dem Nürnberger Hausberg gibt es Reste vorgeschichtlicher Höhensiedlungen.

GEMEINDE 90607 RÜCKERSDORF
Hauptstraße 20, Tel. 0911 / 57 054 - 0
Übernachtungsmöglichkeiten!

HEIMATMUSEUM, Hauptstraße 20, im alten Tucherschloß
Exponate aus dem heimischen, bäuerlichen und hauswirtschaftlichen Bereich. Sehenswerte Schmetterlingssammlung und original eingerichtete Schmiede. Kostenlose Führungen können unter Tel. 0911/57054-0 vereinbart werden.

BERGGASTHOF LUDWIGSHÖHE
RESTAURANT | HOTEL | BIERGARTEN | EVENTS
Ludwigshöhe 1 • 90607 Rückersdorf
Tel. (09123) 96 58-0 • www.bg-lh.de

über
GEMEINDE 90571 SCHWAIG mit OT BEHRINGERSDORF
Übernachtungsmöglichkeiten!
zurück nach Nürnberg!

Blick von der Burg über die Dächer von Nürnberg

Impressum:
Titel, Konzeption, Layout, Texte, Fotos und Kartografie:
Copyright © NEUBERT VERLAG & WERBUNG.
Nachdruck und Vervielfältigung, auch in digitalen Medien, nur mit schriftlicher Genehmigung des Herausgebers.
Herausgeber: NEUBERT VERLAG & WERBUNG,
Sommerstraße 2a, 85586 Poing, Telefon: 08121 / 77844-0,
info@neubert-verlag.de, www.neubert-verlag.de
Alle Angaben ohne Gewähr, Änderungen und Aktualisierungen vorbehalten!
Fotos: Rainer Stöhr, Neubert Verlag, Markt Schnaittach
Anzeigen: Roland Bartsch, Tel. 0175 / 323 7604

Ideal auch für Busreisen

Mit Outlet

Dein Fachgeschäft
in Hersbruck auf 1900m²

FACKELMANN® Welt

- Alles rund um Küche & Haushalt
- Große Badmöbel-ausstellung
- Koch- & Backschule
- Tagen & Feiern

FACKELMANN® · FM PROFESSIONAL BUILT TO LAST FOREVER · zenker baking since 1885 · Dr. Oetker Küchenhelfer · Füri · Stanley Rogers · NIROSTA · ELO · wiltshire Trusted & tested since 1958

Aktuelle Informationen unter: www.fackelmann-welt.de

Anfahrt: Nürnberger Straße 91, 91217 Hersbruck · **Telefon:** 09151 / 811 - 450